SEGEMAR
INSTITUTO DE GEOLOGÍA Y RECURSOS MINERALES

CARTA GEOLÓGICA DE LA REPÚBLICA ARGENTINA
ESCALA 1:250.000

CHOELE CHOEL 3966-IV

CUADRO ESTRATIGRÁFICO

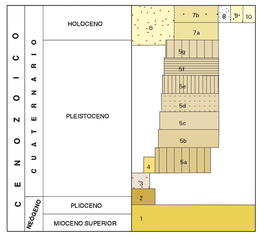

10 - DEPÓSITOS ALUVIALES Y COLUVIALES INDIFERENCIADOS (arenas, gravas y limos).
9 - DEPÓSITOS ALUVIALES FINOS (limos y arcillas).
8 - DEPÓSITOS EVAPORÍTICOS (arcillas y sales).
7 - DEPÓSITOS ALUVIALES MODERNOS DEL RÍO NEGRO (arenas, limos, arcillas y gravas).
7b - Aluvio actual
7a - Nivel 1
6 - DEPÓSITOS EÓLICOS (arenas medianas y finas).
5 - DEPÓSITOS ALUVIALES ANTIGUOS DEL RÍO NEGRO (arenáceas, conglomerados y limolitas).
5g - Nivel 7
5f - Nivel 6
5e - Nivel 5
5d - Nivel 4
5c - Nivel 3
5b - Nivel 2
5a - Nivel 1
4 - DEPÓSITOS ALUVIALES ANTIGUOS (arenáceas, conglomerados y limolitas).
3 - CALCRETE, semicubierto por depósitos eólicos (calcarenitas).
2 - DEPÓSITOS FLUVIALES GRUESOS (conglomerados polimícticos).
1 - FORMACIÓN RÍO NEGRO (arenáceas, limolitas, arcilitas y niveles cineríticos).



Programa Nacional de Cartas Geológicas
Ley Nº 24.224 de Reordenamiento Minero

ESCALA 1:250.000

PROYECCION CONFORME GAUSS-KRÜGER
SISTEMA DE REFERENCIA POSGAR 94
EQUIDISTANCIA 50 METROS

NORMAS, DIRECCION Y SUPERVISIÓN DEL IGRM

JEFE DE PROYECTO: L. Escosteguy
GEOLOGÍA: L. Escosteguy, M. Echeverría y A. Folguera
RECURSOS MINERALES: A. Faroux y P. Gelino
SUPERVISOR: M. Franchi

ESQUEMA REGIONAL

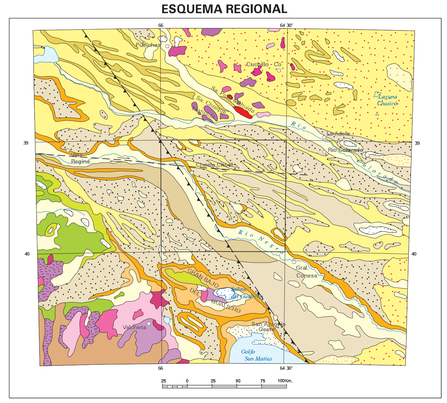
Viedma
Choele Choel
Río Negro
Bariloche
Bariloche
Esquina Chanque
Río Chubut
Río Senguerr
Río Chico
Río Deseado
Río Santa Cruz
Río Gallegos
Río Chico
Río Coyle
Río Chico
Río Chico
Río Pinturas
Río Gallegos
Río Chico
Río Chico
Río Chico