

Dto. M. N°6 "CASTANO"
MINA N°14 - SAN JUAN
(Actuación N° 347.888/56)



MARCA REGISTRADA

MINA "LA MILONGUERA"

DIATOMEA

569

N°

Ficha Mina N° SJ. 6-14-
Dto. N° 6 "Castaño"
Mina N° 14 - San JuanMINA " LA MILONGUERA "
MINERAL : DIATOMEA
ACTIVIDAD : PARALIZADA .-1.- Situación legal :Numero de expediente de iniciación 13-V-43
Registrada a nombre de Efraín Vega y Alejandro Casanelli por Res. 1216 DM. del 2 de marzo de 1943.

Concedida a Olga Zúculi de Tinto por Res. 104 DM. del 23 de marzo de 1946.

Con mensura aprobada por Res. 211 DM. del 11 de diciembre de 1946.

N° de pertenencias: dos de 300 x 200 m.

2.- Ubicación y vías de acceso:

La mina "La Milonguera" está ubicada en el Distrito Minero N° 6, Dpto de Calingasta, a 9 km. hacia el Oeste de la Localidad de Villa Corral, y a 154 km. al Oeste de la ciudad de San Juan, desde la cual está unida por la ruta nacional N° 20.

Centro de aprovisionamiento: Calingasta a 19 km.

Estación de embarque: San Juan a 154 km.

Itinerario: Pasando 300 metros del km. 145 de la Ruta Nacional N° 20 (San Juan - Calingasta), se aparta una huella hacia el Oeste internándose por una amplia quebrada llamada "Quebrada Las Burras" a 8 km. de su iniciación se sigue hacia el Sur-Este por la "Quebrada Yesera", para llegar a los 500 metros al yacimiento de la mina "La Milonguera".-

3.- Recursos Naturales:

La fuente de provisión de agua potable mas cercana es el Río Cartaño a 9 km. hacia el Este.-

Vegetación: abundan los ejemplares de retamo.-

Pastos: muy escasos.

4.- Condiciones climáticas:

Veranos: Templado.

Invierno: Algo frío, con temperaturas de 10° bajo cero, ambiente seco, los trabajos pueden realizarse todo el año.

5.- Campamentos, instalaciones superficiales y equipos:

Solo existen restos de construcciones.

Instalaciones: No existen.

6.- Labores mineros:

Se han efectuado trabajos de explotación a cielo abierto, consistentes en un corte continuo en forma de escalón practicado en la ladera del cerro, donde aflora el manto de Diatomea. La labor tiene de 400 a 450 metros de largo y de 2 a 3 metros de altura.-

/////

Ficha Mina N° SJ. 6-14
Dto. Minero N° 6 "Castaño"
Mina N° 14 - San Juan**7.- Fortificaciones:**

No existen.

8.- Yacimiento - Mineralización:

El yacimiento conciste en dos mantos Horizontales de Diatomea de espesor variable, intercalados con capas de arcillas y arenas mas o menos compactas y pequeñas grietas rellenas de yeso.



9.- Datos generales:

Esta mina aunque actualmente se encuentra paralizada ha sido trabajada en pequeña escala.-

Apendice

- a) Plano de mensura
- b) Itinerario

San Juan, 29 de mayo de 1956.-


Abraham Fizzi
Hector R. Muñoz

FOTOGRAFIAS TOMADAS DURANTE LA INSPECCION REALIZADA A LA MINA
" LA MILONGUERA " EN EL DEPARTAMENTO DE CALINGASTA.




Vista panorámica del yacimiento



Laber de explotación



Laber de explotación y des-
mente.-



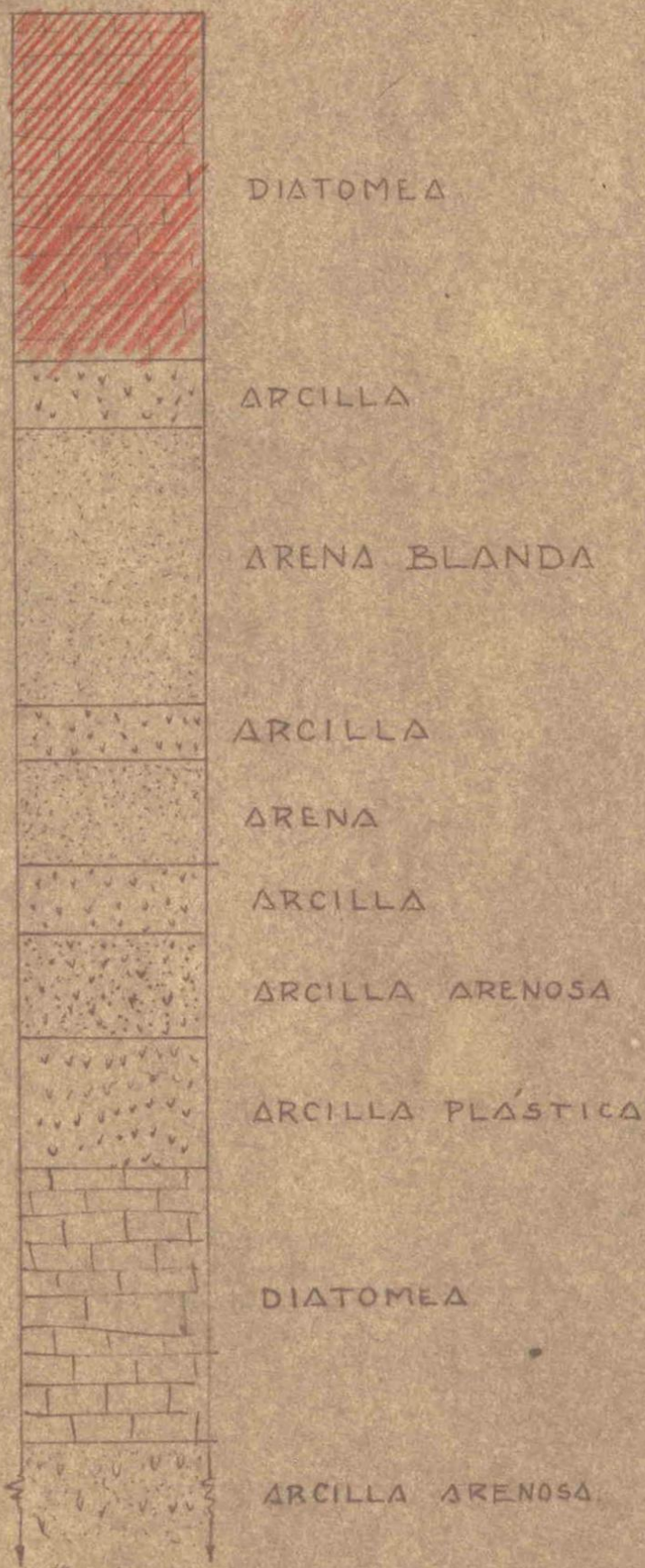
Vista del mante de Diatomea

Handwritten signature or initials in the bottom left corner.

Handwritten signature or initials in the bottom right corner.

CORTE GEOLOGICO ZONA MINERALIZADA MINA "LA MILONGUERA"

ESCALA 1:10



[Handwritten signature]

PLANO DE LA MENSURA DE LAS MINAS

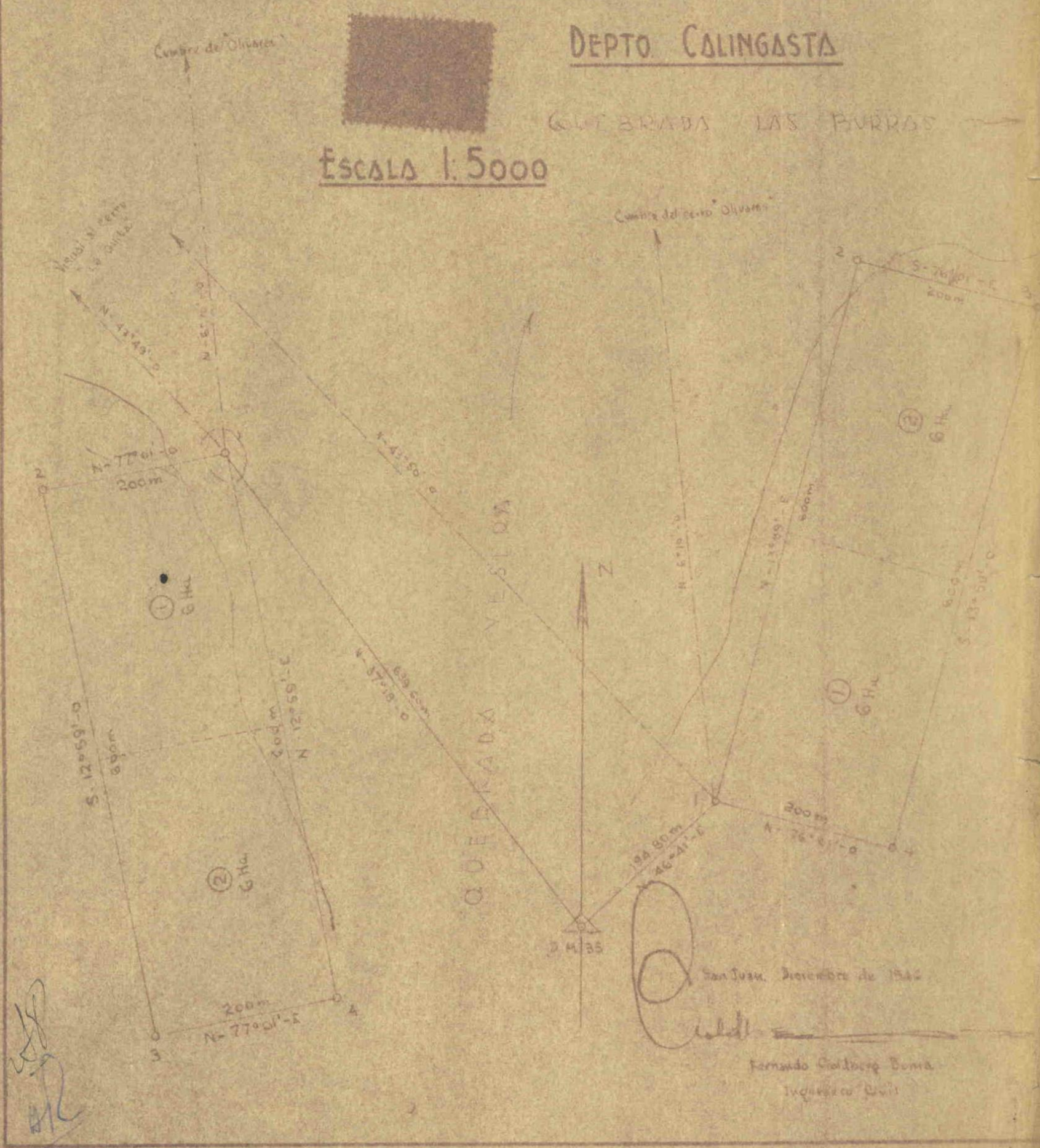
"LA MILONGUERA" Y "SAN MARTIN"

DE LA SEÑORA OLGA ZUCOLI DE TINTO

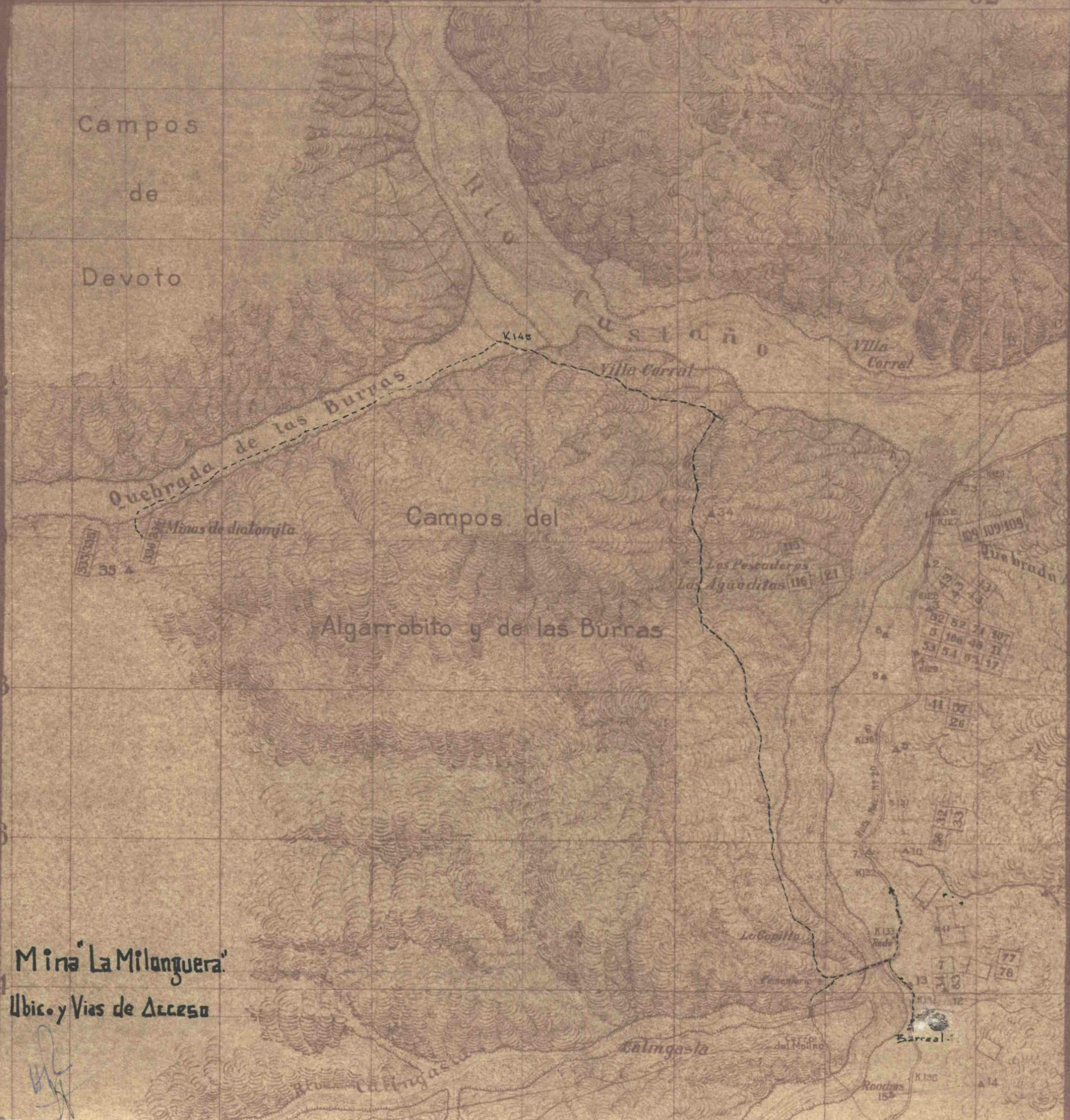
DEPTO. COLINGASTA

CERREJADA LAS BARRAS

ESCALA 1:5000



Campos
de
Devoto



Mina La Milonguera
Ubic. y Vias de Acceso

[Handwritten signature]