

ESPECIFICACIONES DEL LEVANTAMIENTO

KILOMETRAJE TOTAL:	75050 km
VELOCIDAD PROMEDIO:	250 km/h
DIRECCIÓN DE LAS LINEAS DE VUELO:	0° AZ
ESPACIO ENTRE LAS LINEAS DE VUELO:	1000 m
ESPACIO ENTRE LAS LINEAS DE CONTROL:	7500 m
ALTITUD DE VUELO:	150 m (promedio)
NAVIGACIÓN:	GPS diferencial (en tiempo real)
INTERVALO DE MUESTREO:	0.1 s
DATOS MAGNÉTICOS:	1 s
DATOS ESPECTROMÉTRICOS:	1 s

INFORMACIÓN SOBRE LA CARTA

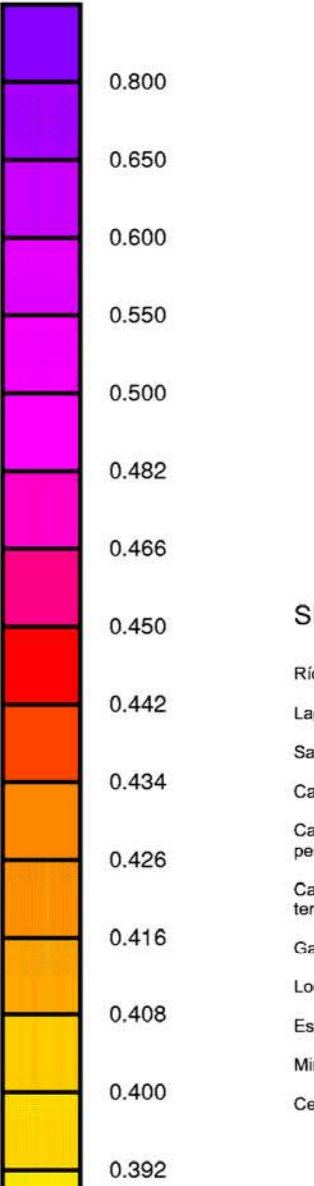
PROYECCIÓN:	Gauss-Krüger
ELIPSOIDE:	Hayford Internacional
DATUM:	Campo Inchauspe
MERIDIANO CENTRAL:	66° W
EXCENTRICIDAD ESTE:	3500000 m
EXCENTRICIDAD NORTE:	10002283.3 m
TAMAÑO DE LA GRILLA:	200 m

ESPECIFICACIONES DE LOS EQUIPOS DE NAVIGACIÓN

GPS:	GPS diferencial - NovaTel 951R, 12 canales - Omistar 3000L
SISTEMA DE VIDEO:	Sistema de navegación Sander GPSNAV Camara y grabadora de video VHS Panasonic

ESPECIFICACIONES DE LOS APARATOS

AVIÓN:	Cessna Grand Caravan 208B, C-GSGY
MAGNETÓMETRO:	Geometrics G-822A, vapor de cesium
ESTACIÓN DE BASE:	Computadora de adquisición de datos, con receptor de GPS NovAtel 951R (12 canales) y sensor magnético Geometrics G-822A
ESPECTRÓMETRO:	GR-820, Exploración rayos gamma
RADAR ALTIMÉTRICO:	TRT ERT-530A
ALTIMÉTRICO BAROMÉTRICO:	Sensotec
REGISTRO DIGITAL:	Computadora de adquisición aeronavegada Sander ADAC

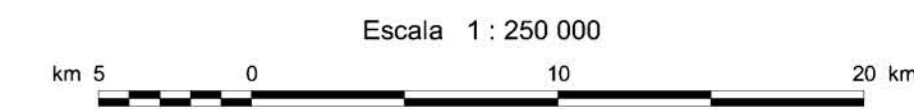
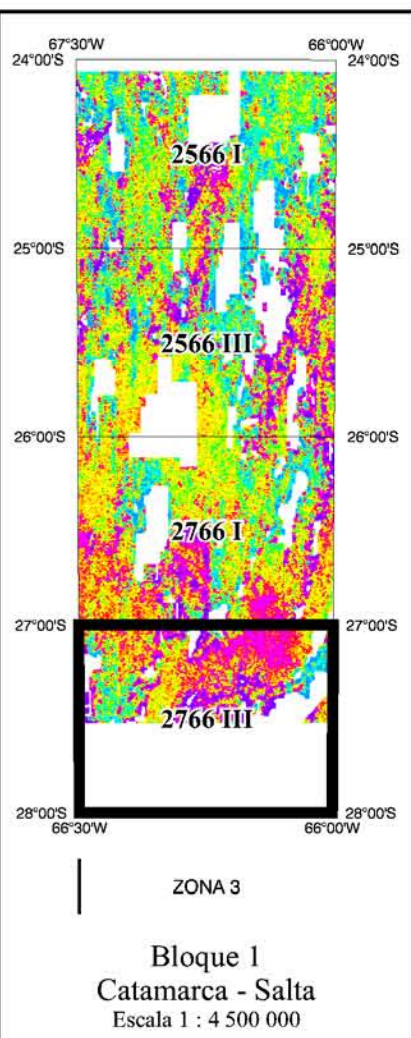


SIGNOS CARTOGRAFICOS

Rio / arroyo
Lago / laguna
Salar / salinas / salitral
Camino pavimentado / en construcción
Camino sin pavimento de transibilidad permanente / en construcción
Camino sin pavimento de transibilidad temporaria
Gasoducto
Localidad
Estancias
Minas / cantera
Cerros

ISOVALORES

0.05
0.2
1.0



<p>SUBSECRETARÍA DE MINERÍA DE LA NACIÓN</p>	<p>INSTITUTO DE GEOLOGÍA Y RECURSOS MINERALES SEGEMAR SERVICIO GEOLOGICO MINERO ARGENTINO</p>
---	---

LEVANTAMIENTO GEOFISICO AÉREO
MAGNETOMETRÍA Y ESPECTROMETRÍA DE RAYOS GAMMA
ÁREA CATAMARCA - SALTA.
PROYECTO PASMA

HOJA BELEN 2766 III
EQUIVALENTE URANIO / EQUIVALENTE THORIO

Escala:	1 : 250 000	Fecha de vuelo:	1998
Compilación:	1998		

<p>Sander Geophysics Limited 260 Hunt Club Road Ottawa, Ontario, Canada K1V 1C1</p>
--