

ESPECIFICACIONES DEL LEVANTAMIENTO

KILOMETRAJE TOTAL: 52700 km
 VELOCIDAD PROMEDIO: 260 km/h
 DIRECCIÓN DE LAS LÍNEAS DE VUELO: 0° AZ
 ESPACIO ENTRE LAS LÍNEAS DE VUELO: 1000 m
 ESPACIO ENTRE LAS LÍNEAS DE CONTROL: 7500 m
 ALTITUD DE VUELO: 150 m
 NAVEGACIÓN: GPS Y VIDEO COLOR
 INTERVALO DE MUESTREO: 0.1 s
 DATOS MAGNÉTICOS: 1 s
 DATOS ESPECTROMÉTRICOS: 1 s

ESPECIFICACIONES DE LOS EQUIPOS DE NAVEGACIÓN

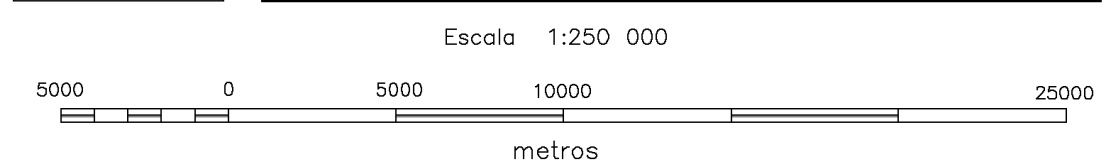
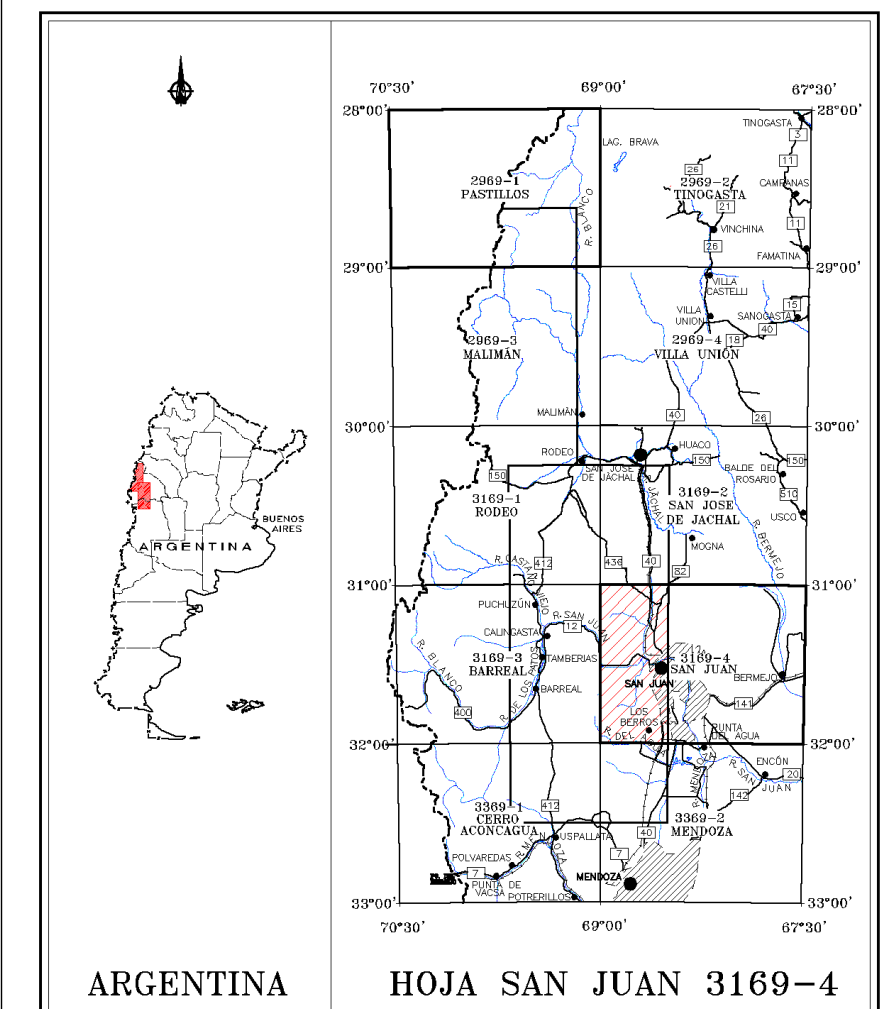

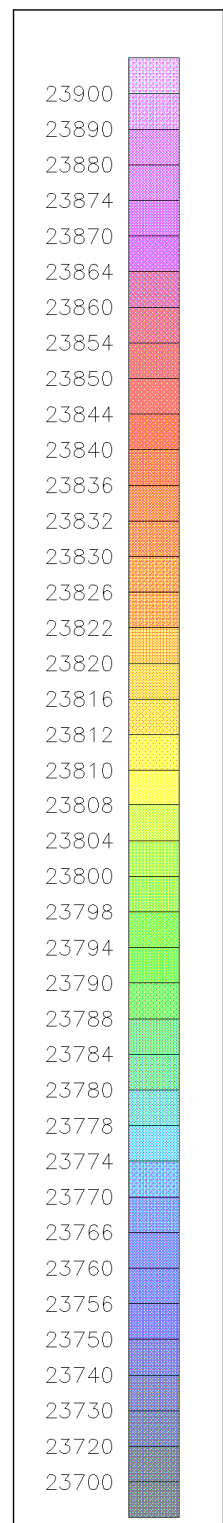
GPS: GPS DIFERENCIAL
 - TRIMBLE-4000SE
 - OMNI-STAR
 3000 LRB
 CONSOLA DE NAVEGACIÓN
 PNAV-448
 CÁMARA: VHS VIDEO COLOR

ESPECIFICACIONES DE LOS APARATOS

AVIÓN: PIPER PA-31T
 GEYERNE E. C-CHRM
 MAGNETÓMETRO: SINTREX CS2
 MAGNETÓMETRO A VAPOR DE CESIUM
 ESTACIÓN DE BASE: CR-820, EXPLORANUM
 ESPECTRÓMETRO: ANT-133
 REGISTRO DIGITAL: PDAS 1000

INFORMACIÓN SOBRE LA CARTA

PROYECCIÓN: TM. GAUSS-KRUGER
 ELLIPSOIDE: HAYFORD
 INTERNACIONAL
 DATUM: CAMPO INCHAUSPE
 ARGENTINA
 MERIDIANO CENTRAL: -69° W
 EXCENTRICIDAD ESTE: 2500000 m
 EXCENTRICIDAD NORTE: 10002288.3 m
 ALTIMETRO: 200 m
 CUADRICULA: SUTRAID0
 (K=23841NT ADICIONADA)





SUBSECRETARÍA DE MINERÍA DE LA NACIÓN



SEGEMAR
 SERVICIO GEOLOGICO MINERO ARGENTINO

LEVANTAMIENTO GEOFÍSICO AÉREO MAGNETOMETRÍA Y ESPECTROMETRÍA DE RAYOS GAMMA
 ÁREA PRE-CORDILLERA SUR

HOJA SAN JUAN 3169-4
 CAMPO MAGNÉTICO TOTAL

Escala :	1:250 000	Nro. de Proyecto:	98A01-07	CMG4J250
Compilación :	1999	Fecha de vuelo:	1999	



SIAL Géosciences inc.

