4369-I Gastre

Cociente de concentraciones de URANIO / POTASIO

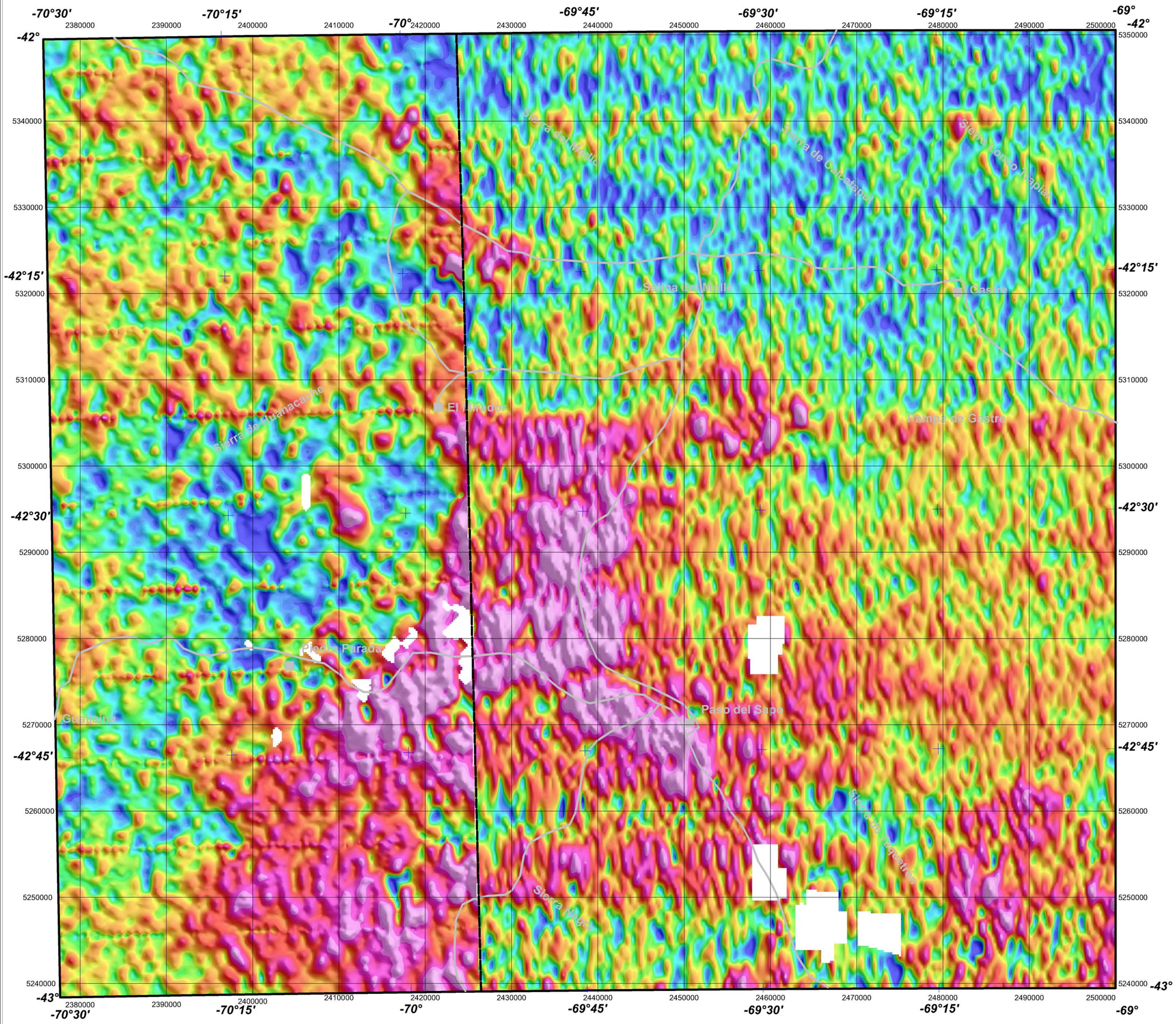

Oeste Este

UBICACIÓN DE BLOQUES DE ADQUISICIÓN GEOFÍSICA

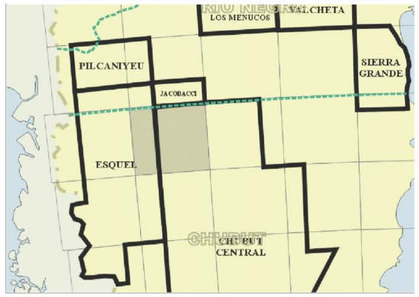

UBICACIÓN DE LA HOJA

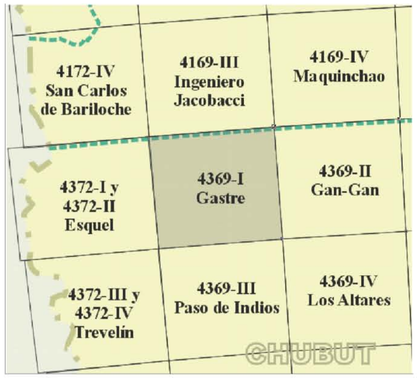

ESPECIFICACIONES DEL LEVANTAMIENTO

Bloque "Esquel" *** Extensión: 48.500 km lineales *** Puntos extremos: (A) -41°33´/ -71°37´; (B) -41°33´/ -70°00´; (C) -44°00´/ -70°00´; (D) -44°00´/ -71°00´; (E) -44°20´/ -71°00´; (F) -44°20´/ límite con Chile ; (G) -43°21´ / límite con Chile ; (H) -43°21´/ -71°37 *** Líneas de vuelo: N-S, espaciamiento: 1 km *** Líneas de control: E-W, espaciamiento 10 km *** Altitud nominal de vuelo: 137 m *** Posicionamiento: GPS diferencial *** Magnetómetro de vapor de cesio, con sensibilidad de 0,001 nT *** Magnetómetro de base en Aeropuerto de Esquel *** Corrección de IGRF a la fecha del vuelo, valor medio de 27527 nT *** Espectrómetro PGAM 1000 (256 canales) *** Cristal principal de 33,6 l y "upward" de 8,4 l *** Proyección original Gauss-Krüger faja 2 / Campo Inchauspe *** Malla de grillado original: 200m *** Fecha del levantamiento: enero a marzo de 1999 *** Levantado por World Geoscience Corporation siguiendo especificaciones técnicas establecidas por el SEGEMAR.

ESPECIFICACIONES DEL LEVANTAMIENTO

Bloque "Chubut Central" *** Extensión: 100.000 km lineales *** Puntos extremos: (A) -42°00'/ -70°00´; (B) -47°00'/ -70°00'; (C) -47°00'/ -68°43'; (D) -46°30'/ -68°43´; (E) -46°30´/ -69°00´; (F) -46°00´/ -69°00´; (G) -46°00´ / -68°00´; (H) -44°30´/ -66°47´; (I) -44°30´/ -67°00´; (J) -43°00´/ -67°00´; (K) -43°00´/ -68°00´; (L) -42°00´/ -68°00´ *** Líneas de vuelo: E-W, espaciamiento: 1 km *** Altitud nominal de vuelo: 400 pies *** Posicionamiento: mosaicos de fotografías aéreas a escala 1:60.000 *** Magnetómetro de precesión nuclear, con intervalos de muestreo de 1 s *** Corrección de IGRF a la fecha del vuelo, valor medio de 29031nT *** Proyección original Gauss-Krüger faja 2 / Campo Inchauspe *** Malla de grillado original: 250m *** Fecha del levantamiento: 1978 *** Levantado por C.N.E.A. Posteriormente I.A.E.A. contrató a PGW para la conversión de los datos originales, sobre soporte de 98 cintas magnéticas a formato digital, su edición y procesamiento.

Escala 1:250000

5000 0 5000 10000 15000

metros

Gauss-Krüger faja 2 / Campo Inchauspe

COMISION NACIONAL DE ENERGIA ATOMICA CNEA REPUBLICA ARGENTINA

CHUBUT

INSTITUTO DE GEOLOGIA Y RECURSOS MINERALES SEGEMAR SERVICIO GEOLOGICO MINERO ARGENTINO