

ESPECIFICACIONES DEL LEVANTAMIENTO

KILOMETRAJE TOTAL:	41291 km
VELOCIDAD PROMEDIO:	250 km/h
DIRECCIÓN DE LAS LINEAS DE VUELO:	0° AZ
ESPACIO ENTRE LAS LINEAS DE VUELO:	1000 m
ESPACIO ENTRE LAS LINEAS DE CONTROL:	7500 m
ALTITUD DE VUELO:	120 m (promedio)
NAVEGACIÓN:	GPS diferencial (en tiempo real)
INTERVALO DE MUESTREO:	
DATOS MAGNÉTICOS:	0.1 s
DATOS ESPECTROMÉTRICOS:	1 s

INFORMACIÓN SOBRE LA CARTA


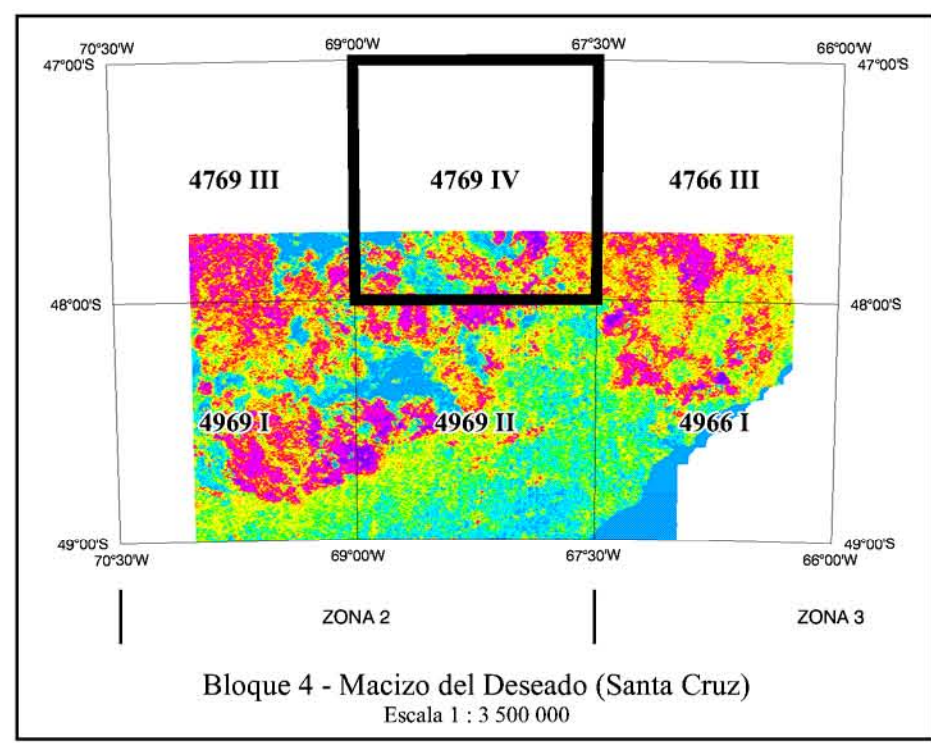
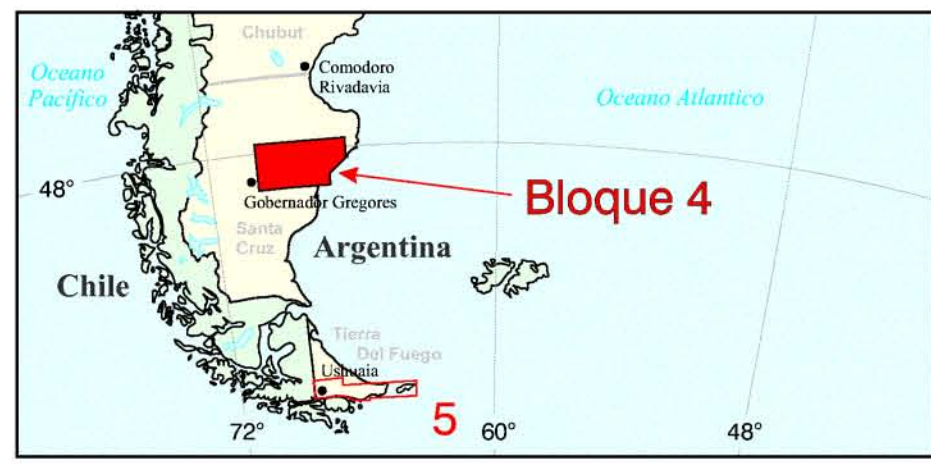
PROYECCIÓN:	Gauss-Krüger
ELIPSOIDE:	Hayford International
DATUM:	Campo Inchauspe
MERIDIANO CENTRAL:	69° W
EXCENTRICIDAD ESTE:	2500000 m
EXCENTRICIDAD NORTE:	10002288.3 m
TAMAÑO DE LA GRILLA:	200 m
IGRF:	Quitado basado en una altura constante (300 m) y una fecha constante (12 de abril de 1998)

ESPECIFICACIONES DE LOS EQUIPOS DE NAVEGACIÓN

GPS:	GPS diferencial - Novatel 951R, 12 canales - Omnistar 3000L
SISTEMA DE VIDEO:	Sistema de navegación Sander GPSNAV Camara y grabadora de video VHS Panasonic

ESPECIFICACIONES DE LOS APARATOS

AVIÓN:	Cessna 404 Titan, C-GBWE
MAGNETÓMETRO:	Geometrics G-822A, vapor de cesium
ESTACIÓN DE BASE:	Computadora de adquisición de datos, con receptor de GPS Novatel 951R (12 canales) y sensor magnético Geometrics G-822A
ESPECTRÓMETRO:	GR-820, Exploranium rayos gamma
RADAR ALTIMÉTRICO:	TRT ERT-530A
ALTIMETRO BAROMÉTRICO:	Sensotec
REGISTRO DIGITAL:	Computadora de adquisición aerotransportada Sander ADAC



ISOVALORES (ppm)

0.25
1.0
4.0

SIGNOS CARTOGRAFICOS

Rio / arroyo	~~~~~
Lago / laguna	~~~~~
Salar / salinas / saltral	~~~~~
Camino pavimentado / en construcción	=====
Camino sin pavimento de transitabilidad permanente / en construcción	-----
Camino sin pavimento de transitabilidad temporaria	-----
Gasoducto	-----
Localidad	●
Estancias	○
Minas / cantera	⊗
Cerros	⊙

Escala 1 : 250 000

km 5 0 10 20 km

<p>SUBSECRETARÍA DE MINERÍA DE LA NACIÓN</p>	<p>SEGEMAR SERVICIO GEOLOGICO MINERO ARGENTINO</p>
<p>LEVANTAMIENTO GEOFÍSICO AÉREO MAGNETOMETRÍA Y ESPECTROMETRÍA DE RAYOS GAMMA ÁREA MACIZO DEL DESEADO (SANTA CRUZ). PROYECTO PASMA</p>	
<p>HOJA MONUMENTO BOSQUES PETRIFICADOS 4769 IV</p> <p>EQUIVALENTE URANIO (ppm)</p>	
<p>Escala: 1 : 250 000</p> <p>Compilación: 1998</p>	<p>Fecha de vuelo: 1998</p>
<p>Ejecución: Sander Geophysics Limited 260 Hunt Club Road Ottawa, Ontario, Canada K1V 1C1</p>	