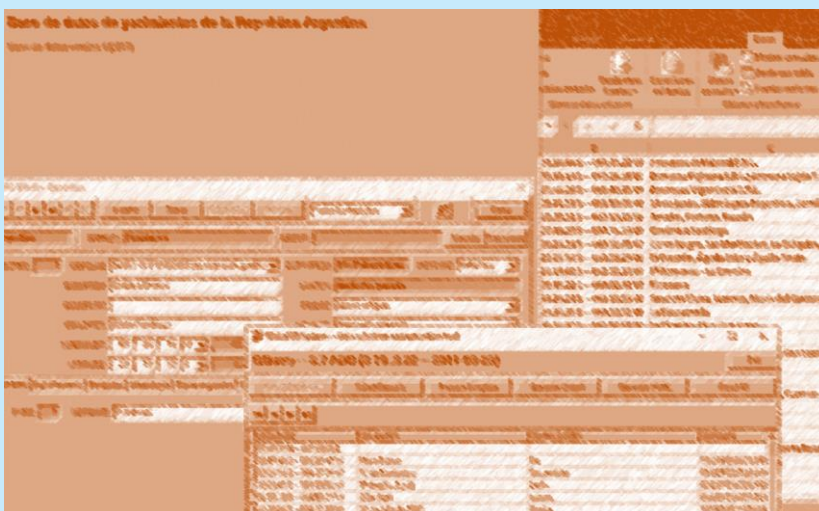


BASE DE DATOS DE YACIMIENTOS DE LA REPÚBLICA ARGENTINA INFORME ANUAL 2023



Servicio Geológico Minero Argentino (SEGEMAR)

Pablo Esteban JOHANIS

Nicolás LARCHER

Rosana VARAS

Diego RODRÍGUEZ

Noelia CARRIZO

Facundo CECENARRO

Ignacio HERNANDO

Federico FERPOZZI

Claudio GARCÍA

Juan Manuel TURRA

Buenos Aires, diciembre 2023

Base de Datos de Yacimientos de la República Argentina Informe anual 2023

La Ley 24.224 establece como competencia del Estado Nacional realizar el levantamiento geológico y temático del territorio continental, insular, plataforma submarina y territorio antártico de la República Argentina y define el desarrollo de Programas Nacionales de Cartas Geológicas y Temáticas.

La actualización de la Base de Datos de Yacimientos de la República Argentina está establecida por la normativa para la confección de Cartas Minero-Metalogenéticas y Cartas de Minerales Industriales, Rocas y Gemas, para el área que éstas abarcan. Asimismo, la realización de informes de evaluación del potencial y promoción del uso de recursos minerales, ya sea por sustancia, por área geográfica o por otro criterio, implica en todos los casos una tarea de recopilación de antecedentes que involucra la consulta y actualización de la base de datos de yacimientos. Resulta de interés, por lo tanto, establecer una dinámica de actualización permanente de la base, cuyos logros se reflejan en el presente informe.

Las áreas de responsabilidad del personal que participa en la actualización están distribuidas, aunque por la unicidad de la base de datos implica siempre injerencia sobre su totalidad. Se asignan prioritariamente sectores geográficos y/o grupos de depósitos agrupados por modelo metalogenético o sustancia a cada persona involucrada en la actualización de la BDYRA.

La evolución en la cantidad de los depósitos resulta del neto de las altas y las bajas producidas en el período comparado. La base de datos está sometida a un proceso de control de calidad de la información que ocasionalmente motiva la exclusión de registros. Generalmente la evolución en el número total de registros es creciente, reflejando el hallazgo de nuevos depósitos debido a la actividad exploratoria, y la documentación de registros en la base de datos producto de la ejecución de proyectos cartográficos e investigaciones.

La actualización fundamentalmente produce la modificación de la información contenida en cada registro mediante geolocalización más precisa, incorporación de información reciente adicional, consulta de más fuentes de referencia, etcétera.

Las modificaciones pueden efectuarse no solo sobre la tabla principal que contiene la identificación del depósito, sino sobre cualesquiera otras de las decenas de tablas, relaciones, diccionarios, que componen el sofisticado modelo de datos (Figura 1) de la BDYRA. Debido a dicha complejidad se prescinde de reportarlas. El esquema de la base de datos del sistema GlobalDB que se emplea para la generación de la BDYRA incluye conjuntos de tablas que se pueden usar para describir seis entidades: depósitos/ocurrencias, grupos de depósitos, minas, cifras de producción, cifras de recursos y referencias.

En la Base de Datos de Yacimientos un registro corresponde a cada depósito cartografiado en la geodatabase continua “sigam”, utilizada para la producción de Cartas Minero-Metalogenéticas y Cartas de Minerales Industriales Rocas y Gemas, y para el despliegue de yacimientos minerales en el sistema de información geográfica y su visor web.

La representación georeferenciada de los depósitos es publicada en el visor de mapas del SIGAM (<https://sigam.segemar.gov.ar/visor/>), en los servicios WMS y WFS, y también en diferentes formatos abiertos para la descarga en el Catalogo de Datos Abiertos Geoespaciales (<https://sigam.segemar.gov.ar/geonetwork39/srv/spa/catalog.search#/search?any=yacimientos>). En el visor de mapas se despliegan en forma independiente los depósitos metalíferos, situados en la capa “Cartas Minero Metalogenética 250k/Depósitos metalíferos”, y los depósitos no metalíferos, situados en la capa “Cartas Minerales, ind, roca y gem 250k/Depósitos no metalíferos”. El despliegue de los puntos que integran cada capa se realiza con un símbolo correspondiente al modelo de depósito y con la etiqueta correspondiente al nombre. Se encuentra activada una lógica gráfica que oculta etiquetas para impedir su superposición, y las despliega a medida que se agranda la escala de visualización. Al picar sobre los depósitos en modo Información se accede a una tabla de información que reporta las siguientes columnas: depno, distrito minero, nombre, modelo, cod_modelo, tamaño, edad_inf_min, edad_sup_min, estilo_min, asoc_min, alt_hidrotermal, unidad_estrati_caja, lito_caja, edad_inf_caja, edad_sup_caja, recursos_min, ley_min, commodity, ficha. La columna ficha despliega un hipervínculo que abre la ficha-mina del depósito en formato html, con la información completa del depósito.

La base de datos de yacimientos de la República Argentina (BDYRA) surge como una subdivisión de la base de datos de depósitos de Sudamérica, proyecto multinacional que contó con el liderazgo de NRCAN -la oficina de recursos naturales de Canadá- y del Servicio Geológico de Canadá en la coordinación de actores y el diseño de la base de datos para confluír en una base global. El proyecto se denominó *World Minerals Geoscience Database Project*, y elaboró el esquema de datos global database (“*GlobalDB*”).

El esquema *GlobalDB* en el que está implantada la BDYRA se ha desarrollado como un medio para registrar y administrar adecuadamente los datos que describen los depósitos minerales a escala mundial. Se puede usar la base de datos propiamente o para proporcionar información para los sistemas de información geográfica (SIG). Los campos de datos y las tablas del esquema de la base de datos fueron definidos por un equipo de geólogos en base a la experiencia pasada con bases de datos más antiguas y en los comentarios de los compiladores. Se agregaron campos y tablas adicionales para respaldar los datos, establecer relaciones, facilitar la entrada y edición de datos, documentar la base de datos, garantizar la integridad de los datos e impulsar aplicaciones front-end como *GQueryClient*.

Las tablas de datos describen seis tipos de entidades: depósitos, grupos de depósitos (es decir, un grupo de depósitos relacionados, o un distrito minero), minas, producción, recursos y referencias (Figura 2). Los seis tipos de entidades se encuentran interrelacionadas: los grupos de yacimientos pueden tener varios yacimientos, los yacimientos pueden pertenecer a más de un grupo, una mina puede tener más de un registro de producción y un registro de recursos puede estar vinculado a más de un yacimiento.

Todas las entidades se conectan entre sí en relaciones de muchos a muchos, excepto las minas y los grupos de depósitos que no están conectados directamente. Existe una disposición para registrar datos de recursos para un cuerpo mineralizado dentro de uno más grande. Las referencias forman la sexta entidad descrita en la base de datos, con enlaces a todas las demás entidades.

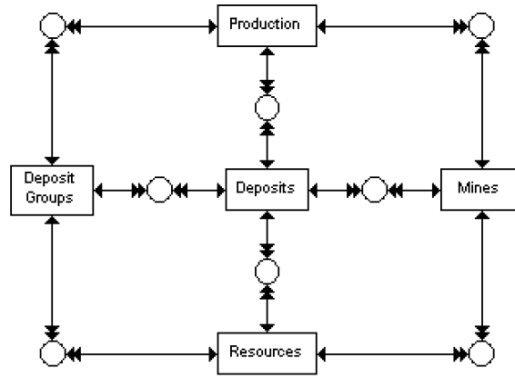


Figura 2. Seis principales entidades en la BDYRA

La entidad más compleja de la base de datos es el depósito. Está compuesta por una tabla maestra (*Deposit Geology*), que contiene datos generales aplicables a la entidad (como la ubicación) y existe un registro único para cada ocurrencia de la entidad en la base de datos; es decir, x registros maestros => x depósitos (Figura 3).

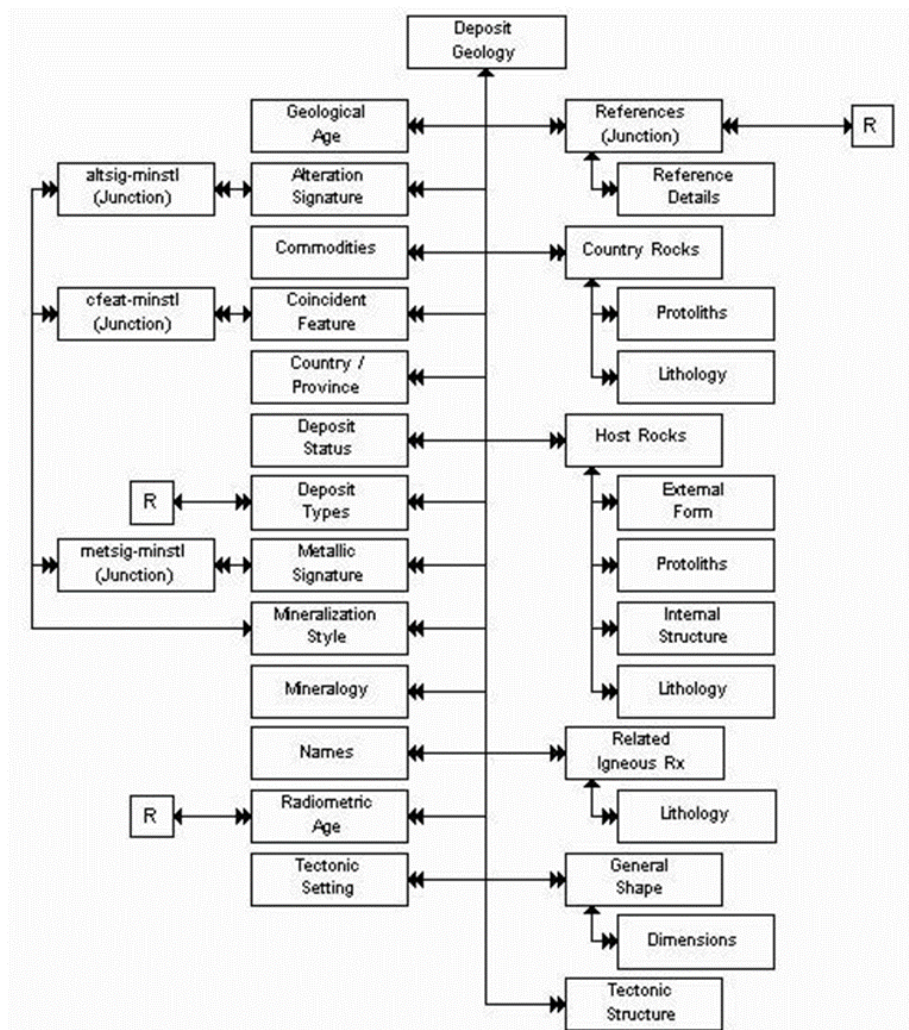


Figura 3. Esquema de la entidad depósito en el modelo BDYRA

Las tablas de detalles están conectadas a esta tabla maestra en relaciones "uno a uno" o "uno a muchos". Las tablas de detalles en relaciones de "uno a muchos" contienen datos que pueden tener múltiples ocurrencias para cada entidad (como nombres de depósitos o productos básicos). También hay algunas tablas de subdetalle (como los protolitos) que son tablas de detalle a tablas de detalle (relaciones de "uno a muchos a muchos"). Cada registro en la tabla de unión (junction) de *References* hace de puente entre un solo depósito y una sola referencia (cada depósito puede tener varias referencias y cada referencia puede aplicarse a más de un depósito). La tabla de detalles secundarios *Reference Details* contiene información específica, como números de página (y varios otros campos). Cada registro de las tablas de detalle de *Deposit Types* o *Radiometric Age* puede vincularse a una única referencia, simplemente almacenando el valor REFNO correspondiente en uno de sus campos.

Este esquema general puede ampliarse con tablas y/o campos adicionales. Los cambios en el esquema de *GlobalDB*, como la adición o eliminación de campos y tablas, o cambios en las definiciones de campo, se realizan mediante módulos de actualización, que automatizan el proceso sin poner en peligro los datos; los módulos de actualización se ejecutan en bases de datos pobladas.

La carga de cada registro de las entidades depósito, grupo de depósitos, mina, datos de producción, dato de recursos y/o referencia, implica la utilización de tantas o tan pocas tablas de detalles como dicte la naturaleza de los datos. Implica asimismo el empleo de tablas de conversión de unidades, diccionarios de valores de referencia, y el establecimiento de relaciones entre las entidades, contenidas en múltiples tablas de servicio. Las tablas de servicio: entidades, tabledoc, enlaces, columndoc, tabpages y búsqueda definen explícitamente las entidades, tablas, enlaces entre tablas, campos, páginas de pestañas de interfaz y tablas de búsqueda, para definir completamente el esquema. Dos tablas de servicios adicionales: dbversion y unitcvsn proporcionan el título, la versión y los autores de la base de datos actual, y los factores de conversión (a métrica) para la producción y cifras de recursos, respectivamente. Las tablas de servicios intervienen en las consultas antes de transferir estos datos a través de la base de datos.

El reporte de las modificaciones operadas en la base de datos BDYRA concebida en toda su complejidad demandaría un esfuerzo desproporcionado en relación con la tarea de ingresos, modificaciones y bajas que implica su administración y actualización. Por lo tanto el contenido a informar será la cantidad de registros de la entidad "depósitos minerales" creados durante el año de referencia. Implica el conteo de la cantidad de depósitos y su comparación con el conteo previo registrado. A la fecha 7 de mayo de 2023 la base de datos incluía 2862 registros.

El informe presenta el listado de profesionales intervinientes en la tarea de actualización de la Base de Datos de Yacimientos de la República Argentina, que implica ingreso de nuevos registros, modificación de los atributos, o eliminación de registros y la publicación en la Infraestructura de Datos Espaciales del SIGAM. Dichas tareas se efectúan mediante los aplicativos GShell – 3.7 ADO (3.21 – 2006-08-02) para la carga y GQuery – 3.7 ADO (3.19..3.22 – 2011-06-23) para la consulta y generación de las fichas-mina HTML (Robert Laramée and Lesley Chorlton, NRCAN, 2006). La actualización de la base de datos de yacimientos requiere la instalación local de ambos aplicativos, así como el otorgamiento de permisos de acceso a la base de datos para que GshellADO y GQueryADO conecten a la misma.

El grupo de intérpretes que intervienen en la actualización de la Base de datos de Yacimientos de la República Argentina queda determinado por la instalación de los aplicativos en las

estaciones de trabajo locales –y/o en el otorgamiento de permisos e infraestructura para la conexión remota a estaciones con los aplicativos instalados- y el otorgamiento de permisos de acceso a la base de datos. La publicación de los datos implica el empleo de aplicativos de la suite ArcGIS, tareas de administración de la base de datos SQL, y la ejecución de scripts.

De manera complementaria se incluye el índice de la base de datos actualizada, que corresponde al archivo Index.html, una síntesis de las fichas-mina de los depósitos de la base de datos generada desde GQueryADO > Generate html > Generate Index Only.

Personal interviniente en la carga y actualización de la Base de Datos de Yacimientos de la República Argentina	
APELLIDO Nombre	Observaciones
JOHANIS Pablo	Dirección general / (Minerales industriales zona Mesopotamia y Litoral)
FERPOZZI Federico	Administración SIGAM y base de datos / Publicación
LARCHER Nicolás	Coordinación / (Jujuy y Salta)
VARAS Rosana	Minerales industriales (Córdoba)
GARCÍA Claudio	Minerales industriales (Córdoba)
CECENARRO Facundo	Mendoza, San Luis
RODRÍGUEZ Diego	San Juan, La Rioja
CARRIZO Noelia	Catamarca, Tucumán, Santiago del Estero
HERNANDO Ignacio	Río Negro, Neuquén, La Pampa
TURRA Juan Manuel	Tierra del Fuego, Santa Cruz, Chubut
JUÁREZ Pablo	Minerales industriales

Evolución neta en la cantidad de depósitos incluidos en la Base de Datos de Yacimientos de la República Argentina	
Fecha	Cantidad de depósitos
07/05/2023	2383
15/12/2023	3143

Índice de la Base de Datos de Yacimientos de la República Argentina Actualización 2023			
<i>DEPNO</i>	<i>UBICACIÓN</i>	<i>NOMBRE</i>	<i>SUSTANCIA</i>
25583	28.47.48 S -- 065.33.41 W	Maria Esther	Be
25093	32.27.02 S -- 064.37.35 W	12 de Noviembre	Serpentinita
24909	32.08.40 S -- 064.58.50 W	1º de julio (1 y 2)	berilo
24905	32.08.29 S -- 064.59.11 W	2 De Abril	cuarzo
25119	32.30.26 S -- 064.47.37 W	31 de Julio de 1896	fluorita
25072	32.24.07 S -- 064.31.52 W	927	mármol
25529	32.58.18 S -- 064.53.02 W	Abortura	cuarzo
25023	32.22.50 S -- 064.32.04 W	Achalay 1	mármol
25033	32.22.55 S -- 064.32.05 W	Achalay 2	mármol
25024	32.22.50 S -- 064.32.04 W	Achalay 3	mármol
25133	32.33.07 S -- 064.44.33 W	Adelita	cuarzo
24978	32.17.56 S -- 064.54.15 W	Adolfo	berilo
24894	32.06.31 S -- 064.51.29 W	Aida	berilo
24878	32.03.16 S -- 064.53.42 W	Andrea	cuarzo
24981	32.18.18 S -- 064.54.53 W	Angel, Juan Ramon	berilo
25294	32.52.28 S -- 064.50.02 W	Anibal	cuarzo
24942	32.12.15 S -- 064.41.59 W	Árbol Seco	sepiolita
24946	32.12.27 S -- 064.41.36 W	Árbol Seco	Serpentinita
24945	32.12.25 S -- 064.41.45 W	Árbol Seco	corindón
24921	32.10.27 S -- 064.51.37 W	Arroyo El Cajón	berilo
25523	32.57.26 S -- 065.37.35 W	Beatriz	berilo

DEPNO	UBICACIÓN	NOMBRE	SUSTANCIA
24984	32.18.58 S -- 065.00.20 W	Blanca Rosa	cuarzo
25152	32.35.57 S -- 064.45.50 W	Bonita	cuarzo
24910	32.08.39 S -- 064.30.42 W	Can-Mar	áridos
24853	32.00.03 S -- 065.04.07 W	Cantera Altamirano	áridos
24859	32.00.05 S -- 065.04.05 W	Cantera Altamirano 1	áridos
24852	32.00.02 S -- 065.04.01 W	Cantera Altamirano 2	áridos
25052	32.23.21 S -- 064.31.48 W	Cantera Arias 1	mármol
25054	32.23.23 S -- 064.31.48 W	Cantera Arias 2	mármol
25059	32.23.26 S -- 064.31.33 W	Cantera Boatti	mármol
25044	32.23.14 S -- 064.31.48 W	Cantera Carranza	mármol
24906	32.08.22 S -- 064.30.37 W	Cantera El Tala	áridos
25055	32.23.24 S -- 064.31.57 W	Cantera Fiori 1	mármol
25058	32.23.25 S -- 064.31.50 W	Cantera Fiori 2	mármol
25061	32.23.27 S -- 064.31.53 W	Cantera Fiori 3	mármol
25038	32.22.59 S -- 064.31.50 W	Cantera Hernandez 1	mármol
25041	32.23.02 S -- 064.31.48 W	Cantera Hernandez 2	mármol
24897	32.07.29 S -- 064.31.17 W	Cantera La Josefina	áridos
25060	32.23.26 S -- 064.31.42 W	Cantera Marimar	mármol
25028	32.22.53 S -- 064.31.59 W	Cantera Nº 23 1	mármol
25029	32.22.53 S -- 064.31.59 W	Cantera Nº 23 2	mármol
24903	32.08.01 S -- 064.30.35 W	Cantera Raul Fiornovelli 1	áridos
24904	32.08.08 S -- 064.30.35 W	Cantera Raul Fiornovelli 2	áridos
25031	32.22.54 S -- 064.31.59 W	Cantera Romero	mármol
24892	32.05.46 S -- 064.32.02 W	Cantera Santa Rosa S.R.L.	áridos
25010	32.22.34 S -- 064.32.08 W	Cantera Toledo 1	mármol
25020	32.22.44 S -- 064.32.02 W	Cantera Toledo 2	mármol
25026	32.22.52 S -- 064.32.00 W	Cantera Torres	mármol
25040	32.22.59 S -- 064.31.58 W	Cantera Zabala	mármol
24865	32.02.24 S -- 064.36.51 W	Canteras Bianco	Gabro
25075	32.24.22 S -- 064.31.59 W	Canteras Dominguez	mármol
25196	32.41.48 S -- 064.45.56 W	Carlos	fluorita
25295	32.52.33 S -- 064.48.38 W	Carolina	cuarzo
25532	32.59.09 S -- 065.42.04 W	Casas Viejas	berilo
25157	32.36.55 S -- 064.43.18 W	Celeste	cuarzo
24872	32.03.01 S -- 064.42.01 W	Cerro Azul	mármol
24992	32.21.20 S -- 064.50.29 W	Cerro Bayo Sur	cuarzo
24895	32.07.03 S -- 064.55.31 W	Cerro Blanco	berilo
25299	32.52.49 S -- 064.58.31 W	Cerro Moro	mármol
25103	32.28.03 S -- 064.36.13 W	Cerro San Lorenzo	Gabro
24862	32.02.00 S -- 064.36.58 W	Champaqui y Algarrobo	Gabro
25081	32.25.03 S -- 064.47.58 W	Comechingón	cuarzo
25165	32.37.41 S -- 064.46.17 W	Confianza	fluorita
25070	32.24.02 S -- 064.48.03 W	Corazon de Jesús	cuarzo
25257	32.48.51 S -- 064.46.38 W	Coronel Perón	cuarzo

DEPNO	UBICACIÓN	NOMBRE	SUSTANCIA
25126	32.32.09 S -- 064.44.56 W	Danita I	cuarzo
25141	32.34.16 S -- 064.44.20 W	Danita II	cuarzo
25254	32.48.29 S -- 064.46.31 W	Danita III	cuarzo
25512	32.55.57 S -- 065.53.04 W	Don Bernando	berilo
24993	32.21.32 S -- 064.52.40 W	Don Emilio	cuarzo
25513	32.55.57 S -- 065.38.13 W	Don Escudero	berilo
24988	32.20.42 S -- 064.53.11 W	Don Pepe	cuarzo
25003	32.22.14 S -- 064.50.59 W	Doña Juana	cuarzo
25170	32.38.07 S -- 064.46.23 W	Doña Laura	fluorita
24995	32.21.40 S -- 064.53.55 W	Doña Lucy	cuarzo
25226	32.46.38 S -- 064.45.20 W	Doña Toni	cuarzo
24913	32.09.29 S -- 064.51.44 W	Eduardo	berilo
25039	32.22.59 S -- 064.32.05 W	El Alto	mármol
25524	32.57.35 S -- 065.13.00 W	El Cabro	litio
25509	32.55.23 S -- 065.08.29 W	El Destino	mármol
25527	32.58.12 S -- 065.54.20 W	El Duraznito	berilo
25240	32.47.59 S -- 064.46.20 W	El Gallego	cuarzo
24869	32.02.59 S -- 064.55.18 W	El Lindero	cuarzo
25526	32.58.01 S -- 065.08.43 W	El Milagro	mármol
25002	32.22.01 S -- 064.32.04 W	El Molle	mármol
25215	32.44.03 S -- 064.45.19 W	El Pantanillo	fluorita
25206	32.43.19 S -- 064.58.28 W	El Recuerdo	illita
24939	32.11.46 S -- 064.43.55 W	El Rodeo	Serpentinita
24982	32.18.25 S -- 064.38.58 W	El Salto	vermiculita
25086	32.26.08 S -- 064.55.06 W	Electra	cuarzo
25088	32.26.10 S -- 064.54.17 W	Electra II	cuarzo
25091	32.26.31 S -- 064.55.10 W	Electra III	cuarzo
24873	32.03.10 S -- 064.56.14 W	Electra IV	cuarzo
25085	32.25.55 S -- 064.54.55 W	Electra VI	cuarzo
25255	32.48.30 S -- 064.48.00 W	Enano	cuarzo
25166	32.37.45 S -- 064.42.16 W	Felicitas	cuarzo
24938	32.11.42 S -- 064.43.34 W	Fernanda II	vermiculita
25144	32.34.24 S -- 064.45.51 W	Francisco	fluorita
24882	32.03.13 S -- 064.34.55 W	Garnet	áridos
24911	32.09.11 S -- 064.51.29 W	Grupo Aida	berilo
24874	32.03.13 S -- 065.01.43 W	Grupo La Juana	litio
25514	32.56.01 S -- 065.57.00 W	Grupo La Vistosa	berilo
24974	32.17.17 S -- 064.52.07 W	Grupo Otto	cuarzo
25531	32.59.22 S -- 065.59.58 W	Grupo San Luis (San Luis I y II)	litio; berilo
25521	32.57.07 S -- 065.48.22 W	Grupo Santa Isabel	ónix; travertino
24902	32.08.06 S -- 064.56.07 W	Gul	cuarzo
25533	32.59.45 S -- 064.51.36 W	Humberto	cuarzo
25071	32.24.05 S -- 064.32.09 W	IFF 1	mármol
25082	32.24.54 S -- 064.32.12 W	IFF 2	mármol

DEPNO	UBICACIÓN	NOMBRE	SUSTANCIA
24976	32.17.37 S -- 064.39.18 W	Inés	vermiculita
25298	32.52.42 S -- 064.49.25 W	Inés Ana	cuarzo
24983	32.18.36 S -- 064.38.56 W	Inés II	vermiculita
24994	32.21.26 S -- 064.32.16 W	Insumin-La Cuesta	mármol
24908	32.08.39 S -- 064.58.15 W	Irma	cuarzo
25238	32.47.50 S -- 064.46.02 W	Joaquín	cuarzo
25281	32.51.15 S -- 064.47.42 W	Juan Alberto	cuarzo
24915	32.09.37 S -- 064.51.42 W	Julio Cesar	berilo
25253	32.48.15 S -- 064.46.34 W	La Asturiana	cuarzo
24871	32.03.01 S -- 064.44.59 W	La Belgica	asbesto
24870	32.03.01 S -- 064.44.59 W	La Belgica	Serpentinita
24958	32.15.58 S -- 064.38.24 W	La Casualidad	feldespato
25219	32.44.29 S -- 064.47.34 W	La Cuchilla	cuarzo
25258	32.48.55 S -- 064.52.05 W	La Esperanza	cuarzo
24893	32.06.16 S -- 064.55.19 W	La Felicidad (N y O)	cuarzo
24864	32.02.21 S -- 064.44.43 W	La Gaucha	Serpentinita
24890	32.04.51 S -- 064.54.18 W	La Jetona II	cuarzo
25227	32.46.41 S -- 064.45.16 W	La Lela	cuarzo
25077	32.24.34 S -- 064.32.01 W	La Loma 1	mármol
25078	32.24.35 S -- 064.31.57 W	La Loma 2	mármol
25079	32.24.42 S -- 064.32.02 W	La Loma 3	mármol
24891	32.05.11 S -- 065.01.43 W	La Lomita	cuarzo
24868	32.02.44 S -- 064.44.25 W	La Mabel	Serpentinita
25092	32.26.22 S -- 064.34.27 W	La Maga	Serpentinita
24918	32.10.04 S -- 064.51.51 W	La Magdalena, Victoria	berilo
24975	32.17.19 S -- 064.54.32 W	La Ona	cuarzo
24877	32.03.15 S -- 064.54.43 W	La Osada	cuarzo
25518	32.56.59 S -- 065.45.04 W	La Realidad	berilo
25173	32.38.41 S -- 064.45.17 W	La Saida	fluorita
24955	32.15.35 S -- 064.52.20 W	La Sapa	cuarzo
25517	32.56.36 S -- 065.08.19 W	La Suiza	mármol
24899	32.07.43 S -- 064.34.25 W	La Tera	berilo
25530	32.58.19 S -- 064.52.31 W	La Tranquera	cuarzo
24900	32.07.50 S -- 064.34.23 W	La Vecina	cuarzo
25163	32.37.43 S -- 064.54.29 W	La Waldina	fluorita
25051	32.23.18 S -- 064.32.00 W	Las Caleras	mármol
25169	32.37.53 S -- 064.42.52 W	Las Guindas	cuarzo
25525	32.57.47 S -- 065.08.34 W	Las Marmolinas	mármol
24914	32.09.38 S -- 064.56.20 W	Liliana	cuarzo
25118	32.30.12 S -- 064.47.54 W	Los Cerros Negros	fluorita
25102	32.28.43 S -- 064.41.00 W	Los Cocos 1	mármol
25100	32.28.34 S -- 064.41.03 W	Los Cocos 2	mármol
25107	32.28.56 S -- 064.40.33 W	Los Cocos 3	mármol
25098	32.28.25 S -- 064.41.01 W	Los Cocos 4	mármol

DEPNO	UBICACIÓN	NOMBRE	SUSTANCIA
25111	32.29.09 S -- 064.40.54 W	Los Cocos 5	mármol
25096	32.28.19 S -- 064.38.28 W	Los Cocos 6	mármol
24860	32.00.01 S -- 064.44.46 W	Los Congos	Serpentinita
24969	32.17.02 S -- 064.53.03 W	Los Dos Hermanos	berilo
24936	32.11.38 S -- 064.43.49 W	Los Guanacos 4	Serpentinita
24933	32.11.17 S -- 064.43.43 W	Los Guanacos 5	Serpentinita
25260	32.49.35 S -- 064.48.07 W	Los Mellizos	cuarzo
24980	32.17.54 S -- 064.39.13 W	Los Penachos Blancos	vermiculita
25520	32.57.02 S -- 065.40.00 W	Los Pumas	albita
24888	32.04.20 S -- 064.56.12 W	Lourdes	Muscovita
24866	32.02.32 S -- 064.43.36 W	Magdalena Victoria	Kinzigita
25132	32.32.58 S -- 064.44.33 W	Marcos	cuarzo
25186	32.40.15 S -- 064.46.07 W	Maria Mercedes	cuarzo
25089	32.26.17 S -- 064.53.35 W	Maria Teresa	cuarzo
25230	32.46.58 S -- 064.46.45 W	Mariana	cuarzo
25123	32.31.36 S -- 064.40.03 W	Marianita	cuarzo
24962	32.16.36 S -- 064.52.17 W	Mauro	vermiculita
24898	32.07.40 S -- 064.34.25 W	Media Luna	Muscovita
25138	32.33.35 S -- 064.43.18 W	Miguel	cuarzo
25522	32.57.11 S -- 065.13.12 W	Minera Lujan	mármol
24917	32.09.53 S -- 064.51.35 W	Neldita	berilo
24875	32.03.13 S -- 065.01.28 W	Noris	cuarzo
25083	32.25.12 S -- 064.53.55 W	Otto XII	cuarzo
25056	32.23.34 S -- 064.48.28 W	Otto I	cuarzo
25008	32.22.45 S -- 064.49.00 W	Otto II	cuarzo
24990	32.20.55 S -- 064.49.32 W	Otto III	cuarzo
25005	32.22.35 S -- 064.50.05 W	Otto IV	cuarzo
24998	32.21.51 S -- 064.49.51 W	Otto IX	cuarzo
25021	32.22.58 S -- 064.50.36 W	Otto V	cuarzo
25027	32.23.04 S -- 064.51.10 W	Otto VI	cuarzo
25007	32.22.42 S -- 064.51.04 W	Otto VII	cuarzo
24997	32.21.43 S -- 064.50.47 W	Otto VIII	cuarzo
25001	32.22.10 S -- 064.46.18 W	Otto X	cuarzo
25084	32.25.30 S -- 064.55.03 W	Otto XI	cuarzo
25076	32.24.45 S -- 064.51.09 W	Otto XV	cuarzo
25074	32.24.33 S -- 064.53.11 W	Otto XVI	cuarzo
24979	32.18.00 S -- 064.53.48 W	Pablo	cuarzo
25117	32.30.11 S -- 064.47.59 W	Patricia	fluorita
25515	32.56.12 S -- 065.37.02 W	Piedras Bayas	albita
25022	32.22.54 S -- 064.43.08 W	Pircas Blancas	cuarzo
24996	32.21.41 S -- 064.54.49 W	Puerta Verde	cuarzo
24925	32.10.35 S -- 064.35.26 W	Punta del Molle	vermiculita
25519	32.56.50 S -- 065.57.21 W	Ranquel	berilo
25004	32.22.25 S -- 064.45.56 W	Ratonera	cuarzo

DEPNO	UBICACIÓN	NOMBRE	SUSTANCIA
24863	32.02.06 S -- 064.36.50 W	Reartes	Gabro
25090	32.26.17 S -- 064.34.50 W	Resistencia-El Destino	Serpentinita
25101	32.28.42 S -- 064.41.01 W	Río Tinto Blanco	mármol
25109	32.28.58 S -- 064.40.35 W	Río Tinto Verde	mármol
25191	32.40.49 S -- 064.45.41 W	Rita	cuarzo
25151	32.35.52 S -- 064.44.43 W	Rodeo del Padre	cuarzo
25030	32.22.53 S -- 064.32.06 W	Salamanca 1	mármol
25034	32.22.57 S -- 064.32.04 W	Salamanca 2	mármol
25035	32.22.57 S -- 064.32.04 W	Salamanca 3	mármol
25149	32.35.09 S -- 064.45.41 W	San Basilio	fluorita
25120	32.30.47 S -- 064.47.05 W	San Cayetano	fluorita
25116	32.30.02 S -- 064.48.25 W	San Guillermo	fluorita
25143	32.34.19 S -- 064.40.42 W	San José	Serpentinita
24867	32.02.44 S -- 064.44.25 W	San Miguel	Serpentinita
25510	32.55.41 S -- 065.56.33 W	Santa Catalina	berilo
25147	32.34.45 S -- 064.45.48 W	Santa María	fluorita
25516	32.56.26 S -- 065.54.58 W	Santo Domingo	Filita
25064	32.23.35 S -- 064.31.57 W	Sierras Blancas	mármol
25066	32.23.38 S -- 064.31.56 W	Sierras Blancas I	mármol
25053	32.23.23 S -- 064.32.07 W	Sierras Blancas III	mármol
25068	32.23.42 S -- 064.32.15 W	Sierras Blancas V	mármol
25045	32.23.16 S -- 064.32.17 W	Sierras Blancas VI	mármol
24943	32.12.28 S -- 065.03.20 W	Sin nombre	áridos
25511	32.55.43 S -- 065.37.23 W	Sin nombre	albita
25528	32.58.12 S -- 065.02.58 W	Sin nombre	áridos
25094	32.27.02 S -- 064.37.35 W	Sin nombre	mármol
25508	32.55.27 S -- 065.54.35 W	Sin nombre	Filita
24876	32.03.16 S -- 065.02.16 W	Sin Nombre	granito
24861	32.00.55 S -- 064.42.01 W	Suya Taco	Gabro
24886	32.04.12 S -- 064.52.25 W	Teresa	cuarzo
24956	32.15.39 S -- 064.40.52 W	Tigre Muerto	Serpentinita
24957	32.15.39 S -- 064.40.52 W	Tigre Muerto	vermiculita
24947	32.12.29 S -- 064.43.59 W	Ume Pay	Serpentinita
24985	32.20.01 S -- 064.35.31 W	Victoria	cuarzo
25310	32.53.47 S -- 064.51.34 W	Villa El Chacay	arena
25032	32.22.55 S -- 064.32.22 W	Virgen Del Valle	cuarzo
2215	37.35.00 S -- 059.31.00 W	4 de junio	Fe
24697	34.39.27 S -- 058.20.19 W	Agrecon S.A.; Transportes Fluviales Jilguero	Arena
25387	37.37.38 S -- 059.26.20 W	Área Barker Oeste (canteras La Elisa y otras)	arcillas
25386	36.58.15 S -- 060.13.49 W	Área Olavarría (canteras Losa, Co. Negro y otras)	arcilla
24704	34.09.25 S -- 058.59.05 W	Arenera Arroyo S.A.	Arena
24698	34.39.35 S -- 058.20.21 W	Arenera Blinki S.A.	Arena
25600	00.00.00 S -- 060.00.22 W	Arenera Claromecó	arena
24796	33.41.09 S -- 059.38.32 W	Arenera del Puerto S.A.	arena

DEPNO	UBICACIÓN	NOMBRE	SUSTANCIA
24711	34.20.50 S -- 058.41.29 W	Arenera Dique Luján S.A.; Comercializadora del Dique S.A.	Arena
24699	34.39.21 S -- 058.20.17 W	Arenera Marymar S.A.	Arena
24695	34.09.15 S -- 058.56.31 W	Arenera Naviera Lojda S.A.	Arena
24709	34.06.15 S -- 059.00.30 W	Arenera Naviera Lojda S.A.	Arena
24708	34.25.40 S -- 058.33.30 W	Arenera Pascual Bruni S.A.C.I.F.I.A.; Las Tres C	Arena
24702	34.08.43 S -- 058.59.32 W	Arenera Puerto Piedra S.R.L.	Arena
25592	00.00.00 S -- 057.05.53 W	Arenera Querandí	arena
25604	00.00.00 S -- 062.44.08 W	Arenera Roque	arena
24706	34.51.12 S -- 057.53.39 W	Arenera Sarthou S.A.	Arena
24707	34.25.45 S -- 058.33.28 W	Arenera Trudy S.A.	Arena
24696	34.10.03 S -- 058.54.53 W	Arenera Vendaval S.A.	Arena
11286	40.34.21 S -- 062.11.34 W	Bahía San Blas	Ti; Fe
2216	40.35.00 S -- 062.14.00 W	Bahía San Blas (Beatriz, Don Claudio, Laura, etc)	Fe, Ti, Zr
25606	38.49.06 S -- 062.44.52 W	Cat-Vial	arena
25047	37.48.14 S -- 058.09.32 W	Cerro Segundo	caolín
2217	38.48.00 S -- 060.10.00 W	Claromecó	Fe, Ti, Zr
24705	34.51.31 S -- 057.53.55 W	Compañía Fluvial del Sud S.A.	Arena
25378	37.20.00 S -- 059.46.00 W	Constante 10	caolín
25589	38.53.42 S -- 061.58.49 W	De La Iglesia	arena
25595	00.00.00 S -- 058.34.40 W	Don José	arena
25603	00.00.00 S -- 062.50.29 W	Dottori I	arena
25591	38.51.21 S -- 062.00.44 W	El Chalet	arena
25380	37.18.00 S -- 059.48.00 W	El Ferrugo	caolín
25605	00.00.00 S -- 062.44.59 W	El Jabalí	arena
25379	37.18.00 S -- 059.48.00 W	El Silicón	caolín
2214	37.35.00 S -- 059.32.00 W	El Sombrero	Fe
25593	00.00.00 S -- 058.18.02 W	El Tata	arena
25382	37.44.00 S -- 059.14.00 W	Gutierrez	caolín
25377	37.24.00 S -- 059.53.00 W	Javier	caolín
25601	00.00.00 S -- 059.43.52 W	La Choza del Arcobaleno	arena
25590	38.52.34 S -- 062.02.17 W	La Martina	arena
25385	37.36.56 S -- 059.20.42 W	La Siempre Verde	arcilla
25381	37.28.00 S -- 059.46.00 W	La Torre	caolín
25602	00.00.00 S -- 062.48.32 W	La Tricolor	arena
11157	37.06.28 S -- 062.57.50 W	Laguna Epecuén	Na ₂ SO ₄
25594	00.00.00 S -- 058.26.49 W	Las Tres Plantas	arena
11042	36.59.27 S -- 060.13.05 W	Loma Negra- Cerro Bayo	caliza; dolomía
25383	38.02.00 S -- 057.41.00 W	Los Curros	caolín
25598	00.00.00 S -- 058.51.08 W	Los Dos Mosqueteros	arena
25384	37.48.00 S -- 058.18.00 W	Los Pinos	caolín
25046	37.51.42 S -- 058.03.47 W	María Eugenia	caolín
25596	00.00.00 S -- 058.34.28 W	Monviso Forestal	arena
25599	40.00.05 S -- 062.20.24 W	Norte Villalonga	arena

DEPNO	UBICACIÓN	NOMBRE	SUSTANCIA
25597	00.00.00 S -- 058.57.27 W	Punta Florida	arena
11327	38.40.39 S -- 060.35.15 W	Río Quequén Salado	yeso
11295	40.41.05 S -- 062.29.49 W	Salina del Inglés	sal
11040	38.47.06 S -- 062.55.39 W	Salinas Chicas	sal
11366	37.34.00 S -- 059.37.45 W	San Bernardo (Constante 10?); La Verónica; Chillar; La Negra	caolín
11335	37.46.06 S -- 058.55.17 W	San Manuel, Cerro Reconquista	arcilla
24700	33.41.45 S -- 059.38.01 W	San Pedro Arenas S.A.	Arena
11321	36.56.05 S -- 060.08.32 W	Sierras Bayas	dolomía
11347	37.45.00 S -- 059.01.00 W	Sierras Bayas- San Manuel	arcilla refract
25588	38.53.08 S -- 061.59.49 W	Siracusa	arena
24701	34.08.32 S -- 058.59.02 W	Transportes Fluviales Transáridos S.A.; Arenera Di Giunta	Arena
3114	27.22.23 S -- 066.17.02 W	Agua Rica; Mi Vida; Cerro Rico; Montenegro; Cerro Negro	Cu; Mo; Au
171	27.18.02 S -- 066.39.49 W	Alto de la Blenda	Au; Ag; Mn
11113	26.59.30 S -- 066.48.43 W	Alto de la Mina	Pb; Zn; Ag
196	26.50.00 S -- 067.47.00 W	Alto de las Plazillas	Pb; Ag; Zn
176	25.38.37 S -- 067.50.02 W	Antofalla Este - Los Españoles	Pb; Zn; Ag
179	25.39.04 S -- 067.49.21 W	Antofalla Este - Veta Larga	Pb-Zn-Ag
11109	25.38.40 S -- 067.50.16 W	Antofalla Este- Veta Jesuíta	Pb; Zn; Ag
185	27.42.00 S -- 067.57.00 W	Bailón	Pb
11218	27.15.41 S -- 066.40.41 W	Bajo de Agua Tapada	Cu; Au
3115	27.19.50 S -- 066.36.30 W	Bajo de La Alumbreira	Cu; Au; Mo
3120	27.18.45 S -- 066.38.25 W	Bajo de las Pampitas	Cu; Au; Ag
11217	27.24.25 S -- 066.34.49 W	Bajo de San Lucas	Cu; Au
11216	27.17.15 S -- 066.34.52 W	Bajo El Durazno	Cu; Au
3124	27.26.30 S -- 066.34.30 W	Bajo Las Juntas	Cu; Au
5156	27.43.37 S -- 067.31.22 W	Buena Suerte, El Cóndor	W-Sn
25137	25.23.39 S -- 067.02.58 W	Cantera Nelly XIII	arcilla
3118	27.20.23 S -- 066.23.04 W	Capillitas (Restauradora, Ortiz, otras)	Cu; Au; Pb; Ag; Zn
24530	26.23.41 S -- 067.28.14 W	Carachi Pampa; Proyecto Salar Escondido	Li
2124	27.57.00 S -- 067.31.00 W	Carmen	Fe
5240	27.19.51 S -- 066.27.48 W	Cerro Atajo	Cu; Au; Ag
191	26.54.09 S -- 067.37.09 W	Cerro Azul	Pb; Zn; Ag; Au
25570	25.24.56 S -- 068.35.21 W	Cerro Bayo de Gorbea	S
25374	28.17.02 S -- 066.07.25 W	Cerro Blanco; Estancia Santa Lucía	caolín
2121	28.34.55 S -- 065.17.55 W	Cerro Cascabel	Fe; Ti
2120	28.35.01 S -- 065.17.28 W	Cerro Rico	Fe; Ti
25584	28.25.42 S -- 065.31.47 W	Cora; Juanita	fluorita
186	27.44.30 S -- 067.58.00 W	Cristina	Pb
11083	26.57.18 S -- 066.58.52 W	Culampajá	Au
25585	28.19.47 S -- 065.27.27 W	Dal	fluorita
11112	28.19.45 S -- 065.27.29 W	Dal	fluorita
5158	27.39.21 S -- 067.04.46 W	Del Valle	W

DEPNO	UBICACIÓN	NOMBRE	SUSTANCIA
192	26.51.14 S -- 067.47.12 W	Descubridora	Pb; Ag; Zn; Cu
3130	27.43.44 S -- 068.25.58 W	Descubridora de Los Aparejos	Cu
25581	29.01.25 S -- 065.32.42 W	Don Arturo	Li
198	26.55.00 S -- 066.51.00 W	Don Cirilo	Pb; Ag
11062	28.28.15 S -- 065.15.10 W	Doña Amalia; La Calera	caliza
5154	26.58.00 S -- 066.52.00 W	El Aragonés, Don Enrique, Piedra Calzada	W-Sn
25578	28.16.00 S -- 067.17.01 W	El Bisco	W
197	26.56.00 S -- 066.56.00 W	Eusebio	Pb
3134	25.37.38 S -- 067.50.26 W	Farallón Alto (Filo del Volcán)	Cu; Ag; Au; Pb
11243	27.18.16 S -- 066.41.08 W	Farallón Negro-Alto de la Blenda	Au; Ag
3116	27.50.55 S -- 067.30.54 W	Fiambalá	Cu; Ni; Co; Cr; EGP
5143	27.44.06 S -- 067.31.13 W	Fiambalá,La Argentina,Buena Esperanza,otras	Sn-W
3122	27.22.00 S -- 066.12.25 W	Filo Colorado	Cu; Au; Mo
25580	28.53.31 S -- 065.32.54 W	Flor Morada	Li; Be
5151	27.52.30 S -- 067.28.20 W	Grupo El Salto(Andacolla,Portezuelo Blanco, otras)	W
5150	26.58.00 S -- 066.56.00 W	Grupo La Mesada (San Isidro,La Banda)	W
5148	27.49.00 S -- 067.14.02 W	Grupo San Antonio,(San Antonio,Santa Delia,otras	W
11025	25.25.36 S -- 067.11.01 W	Incahuasi	Au; Ag
24543	26.24.03 S -- 067.41.14 W	Incahuasi; Salar	Li
25582	28.48.42 S -- 065.32.30 W	Ipizca II	Be
24536	26.27.21 S -- 067.33.00 W	Kachi	Li
200	26.55.00 S -- 066.51.00 W	La Argentina	Pb; Ag
2122	27.51.28 S -- 067.29.25 W	La Argentina	Fe
3123	26.19.10 S -- 067.52.46 W	La Borita (Betito-Fénix)	Cu; Pb
3126	28.06.00 S -- 067.53.00 W	La Casita, La Delfina	Cu; Au
3129	26.57.00 S -- 066.51.00 W	La Cobriza, Ojo de Agua	Cu
3127	28.11.00 S -- 067.54.00 W	La Dalmira, Las Amolanas	Cu
11291	25.46.57 S -- 068.27.10 W	La Frontera	Au-Ag
25579	28.15.01 S -- 067.16.00 W	La Hoyada	W
11242	26.50.40 S -- 067.47.20 W	La Hoyada-Descubridora	Pb; Zn; Ag; Cu
3135	27.16.05 S -- 066.40.01 W	La Josefa	Cu
202	26.55.00 S -- 066.51.00 W	La Marcos y La Martina	Pb; Ag
199	26.55.00 S -- 066.51.00 W	La Negra Dorada	Pb; Ag
3131	27.47.19 S -- 067.32.44 W	La Pachamama	Cu; Pb
187	27.47.00 S -- 067.30.00 W	La Rica	Pb
181	26.14.58 S -- 066.52.52 W	Laguna del Salitre	Pb
3132	27.19.00 S -- 068.11.00 W	Lampaya	Cu
5140	27.38.00 S -- 067.20.00 W	Las Champas, Progreso Argentino	Sn
5144	27.42.49 S -- 067.30.55 W	Las Pircas	Sn
5153	28.04.00 S -- 067.55.00 W	Las Pircas	W-Mo
3128	28.04.00 S -- 067.53.00 W	Las Pircas	Cu; Au
11099	27.42.43 S -- 067.31.25 W	Las Termas	U

DEPNO	UBICACIÓN	NOMBRE	SUSTANCIA
11041	27.44.11 S -- 067.31.17 W	Los Árboles; San Jorge; Santa Bárbara; Fiambalá; Santa Adela; El Cóndor; Buena Suerte	Sn
184	27.42.00 S -- 068.02.00 W	Los Negros	Pb
190	27.41.50 S -- 067.31.09 W	Los Ratones	Pb; Zn
5155	27.44.00 S -- 067.55.00 W	Los Ratones, Santa Bárbara	W-Sn
172	27.17.02 S -- 066.41.51 W	Los Viscos	Au; Ag
173	27.16.44 S -- 066.41.11 W	Macho Muerto	Au; Ag
195	26.56.00 S -- 066.56.00 W	María Magdalena	Pb; Cu
188	27.55.00 S -- 067.56.00 W	Mina de los Señores Sosa	Li; litio
2125	27.19.00 S -- 066.40.00 W	Morro Bola	Mn
25048	28.19.09 S -- 066.08.07 W	Mutquín-Apoyaco-Río Siján; San Alfredo; María Arsenita	caolín
5235	27.04.00 S -- 066.57.00 W	Pachao	W
25136	25.18.47 S -- 067.09.35 W	Poppy VI	arcilla
5141	27.40.00 S -- 067.20.00 W	Porvenir Argentino, San Nicolás, Santa Marta, otras	Sn
11148	28.16.32 S -- 067.47.46 W	Quebrada El León- La Alumbrera	U
4020	28.27.23 S -- 065.27.23 W	Reflejos del Mar	Li; Be
193	26.51.14 S -- 067.47.12 W	Rosario	Pb; Cu
194	26.51.14 S -- 067.47.12 W	Rosita	Pb; Ag; Zn; Cu
183	27.44.00 S -- 067.58.00 W	Rumi Rayán	Pb
24502	25.25.27 S -- 066.57.50 W	Sal de Vida	Li; K
24827	25.29.55 S -- 067.33.01 W	Salar de Antofalla	Li
25569	25.19.07 S -- 067.57.37 W	Salar de Archibarca (Laguna Verde I, II y III)	
11290	25.27.05 S -- 067.05.01 W	Salar Hombre Muerto; Fénix	Li; boratos
5159	27.42.16 S -- 067.30.54 W	San Adolfo	W
5238	27.45.01 S -- 067.29.54 W	San Antonio	Sn-W
5147	27.48.23 S -- 067.21.55 W	San Cristóbal	Sn
5145	27.41.38 S -- 067.30.38 W	San Felipe y Hernán Cortés	Sn
5146	27.42.00 S -- 067.15.00 W	San Ramón (ex San Salvador), La Favorita, otras	Sn
189	27.44.22 S -- 067.30.39 W	Santa Bárbara	Pb
25577	28.46.52 S -- 065.31.34 W	Santa Gertrudis	Li; berilo
180	26.20.00 S -- 067.24.00 W	Sierra de Calalaste - Tramo Central	Zn; Cu; Pb
182	27.47.00 S -- 067.58.00 W	Suerte	Pb
25586	27.24.34 S -- 068.40.57 W	Tres Quebradas	Li
24521	27.28.43 S -- 068.39.05 W	Tres Quebradas Lithium Project	Li
2126	27.18.00 S -- 066.40.00 W	Última oportunidad	Mn
3133	26.48.00 S -- 066.50.00 W	Vaca Vizcana	Cu; Au
5142	27.54.29 S -- 067.28.04 W	Vil Achay	Sn
4030	28.30.00 S -- 065.31.00 W	Vilisman	Li
5157	28.15.00 S -- 067.18.00 W	Vinquis Sur	W
5149	28.13.08 S -- 067.09.26 W	Virgen del Valle	W
2123	27.27.52 S -- 066.30.39 W	Visvil	Fe
25571	25.10.14 S -- 068.30.24 W	Volcán Azufre o Lastarria	S
201	27.04.00 S -- 066.56.00 W	Yanquenco	Pb
24659	27.29.51 S -- 058.55.53 W	Arenera Bría S.R.L.	Arena

DEPNO	UBICACIÓN	NOMBRE	SUSTANCIA
24744	27.27.24 S -- 058.51.48 W	Arenera Cheffi S.A.	arena
24665	27.24.42 S -- 058.50.44 W	Arenera Don Miguel; Jerez Rubén	Arena
24661	27.29.12 S -- 058.55.26 W	Arenera Elvi S.R.L.	Arena
24658	27.30.52 S -- 058.56.15 W	Arenera Puerto Vilelas S.A.	Arena
24660	27.29.34 S -- 058.55.40 W	Areneras del Litoral	Arena
24678	26.49.06 S -- 061.33.47 W	Las Piedritas	Grava
3381	44.56.00 S -- 071.43.00 W	Alto Arroyo Flores	Cu; Pb
25411	43.32.59 S -- 066.08.30 W	Área Cholita	caolín
25400	43.33.14 S -- 066.02.48 W	Armanino	caolín
3370	43.05.04 S -- 071.49.04 W	Arroyo Blanco Sur	Cu; Pb
3383	44.56.00 S -- 071.38.00 W	Arroyo Canogas; La Escondida	Pb; Zn; Cu
542	43.31.00 S -- 071.04.00 W	Arroyo Cascada	Au; Ag
3376	42.56.10 S -- 071.38.17 W	Arroyo del Puma	Cu; Pb; Zn; Fe
3362	43.30.00 S -- 071.09.00 W	Arroyo El Rápido	Cu
3369	43.25.00 S -- 071.32.00 W	Arroyo Las Mentas	Pb; Zn; Cu
3363	43.28.00 S -- 071.03.00 W	Arroyo Luque	Cu; Mo
2206	42.01.00 S -- 065.20.00 W	Arroyo Verde	Mn
534	42.01.12 S -- 065.20.53 W	Arroyo Verde	Au; Ag
2208	42.15.00 S -- 066.09.00 W	Belcha	Mn
11066	42.05.35 S -- 065.47.18 W	Biedma; Guanacote I y II	fluorita
25252	43.29.12 S -- 066.08.22 W	Blaya Dognac; Ex Campamento Villegas	caolín
11054	44.09.00 S -- 065.28.00 W	Camarones-Cabo Raso	alunita
25403	43.36.48 S -- 066.25.48 W	Campamento Nuevo	caolín
25013	42.36.12 S -- 069.43.54 W	Campo Curillán	arcilla
25407	43.45.58 S -- 066.23.57 W	Campo Parodi	caolín
25012	42.46.07 S -- 069.44.59 W	Campo Raposeira	arcilla
25014	42.49.45 S -- 069.35.43 W	Campo Simeoni	arcilla
3390	43.30.32 S -- 069.25.58 W	Cañadón Bagual	Pb; Zn; Ag; Cu
3389	43.28.50 S -- 069.20.59 W	Cateo Olte	Cu
25398	43.30.16 S -- 065.58.47 W	Cerro Alto	caolín
546	42.03.51 S -- 069.01.10 W	Cerro Bandera	Pb; Ag; Zn
25036	44.41.23 S -- 071.06.55 W	Cerro Bayo	caolín
545	45.02.00 S -- 071.27.50 W	Cerro Blanco	Pb; Zn; Ag
3359	42.08.02 S -- 071.18.30 W	Cerro Coihue	Cu; Mo; Zn; Au
543	44.00.00 S -- 071.38.00 W	Cerro Colorado	Au; Ag
3367	42.57.00 S -- 071.11.00 W	Cerro Colorado	Cu; Pb; Zn; Mo
3364	43.34.00 S -- 071.38.00 W	Cerro Cuche	Mo; Cu; Pb; Ag
3366	42.58.00 S -- 071.39.00 W	Cerro La Portada	Cu; Zn
3360	42.58.20 S -- 071.16.47 W	Cerro Nahuel Pan	Pb; Cu; Zn
3378	42.57.56 S -- 072.02.12 W	Cerro Poncho Blanco	Cu; Fe
3379	44.03.00 S -- 071.40.00 W	Cerro Riñón	Cu
3371	42.43.50 S -- 071.40.58 W	Cerro Riscoso	Cu; Pb; Zn
11188	43.20.00 S -- 068.47.00 W	Cerro Solo	U
541	42.44.02 S -- 071.51.50 W	Cerro Techado Blanco	Pb; Ag; Cu; Zn

DEPNO	UBICACIÓN	NOMBRE	SUSTANCIA
11193	44.05.00 S -- 067.27.00 W	Chacay Curá	U
25404	43.39.07 S -- 066.27.52 W	Chenque	caolín
25410	43.31.12 S -- 066.38.42 W	Cholita	caolín
3357	42.09.48 S -- 071.23.57 W	Condorcanqui	Cu
24552	42.29.50 S -- 068.51.30 W	Copper Hill	Cu; Ag
3382	44.44.00 S -- 071.06.00 W	Cord. de Sakmata (Minas del Finadito),Las Chapas	Pb; Zn; Cu
3375	43.02.00 S -- 071.38.00 W	Cordón Situación	Cu; Pb; Zn
544	42.09.38 S -- 070.30.28 W	Cura Limay	Mo; Pb
3392	43.33.31 S -- 069.25.41 W	Del Mallín	Pb; Zn; Ag; Cu
25402	43.36.36 S -- 066.16.16 W	Don Alfredo	caolín
2205	44.56.00 S -- 071.51.00 W	El Abuelo	Fe
548	43.11.40 S -- 071.37.05 W	El Rosedal	Au; Pb; Cu; Bi
25015	43.02.18 S -- 069.20.42 W	Establecimiento El Porvenir	arcilla
2209	43.37.16 S -- 066.10.05 W	Eva Perón	Mn
25399	43.31.54 S -- 066.01.03 W	FAPA	caolín
2207	43.30.00 S -- 065.58.00 W	Florentino Ameghino	Mn
24551	42.20.29 S -- 069.00.24 W	Gastre	Cu
11207	42.46.19 S -- 071.30.44 W	Huemules	Au
25401	43.37.06 S -- 066.10.25 W	La Cholita	caolín
11325	44.58.59 S -- 066.19.59 W	La Esther	caliza
3385	44.56.00 S -- 071.36.00 W	La Ferrocarrilera (Lago Fontana),La Ilusión, otras	Pb; Zn; Ag; Cu; Au
536	43.30.39 S -- 069.25.58 W	La Fortuna; Cerro Risquero	Au; Ag; Cu
3358	42.09.28 S -- 071.23.43 W	La Nueva	Cu
3384	43.59.43 S -- 071.07.43 W	La Paquita	Cu; Au
11215	43.22.30 S -- 070.39.58 W	La Pilila- El Poyo	travertino
3386	44.54.00 S -- 071.57.00 W	Lago La Plata III	Cu
11187	43.58.00 S -- 068.44.00 W	Laguna Colorada	U
24547	44.18.27 S -- 067.13.09 W	Laguna Salada	U; V
3365	43.12.00 S -- 071.03.00 W	Laguna Súnica	Cu
3374	43.07.00 S -- 071.34.00 W	Libertador General San Martín	Pb; Zn; Cu
11189	43.21.11 S -- 068.45.41 W	Los Adobes	U
535	43.11.00 S -- 071.37.00 W	Los Cipreses; El Rosedal	Au; Ag; Pb; Bi
11362	42.01.27 S -- 068.59.02 W	Los Manantiales (Grupo Angela)	Au; Ag; Pb; Zn; Cu
3368	43.13.00 S -- 071.41.00 W	Los Pozones ; Pozones de Navarro	Cu; Au
531	42.46.59 S -- 071.33.26 W	Mallín Blanco	Pb; Zn; Ag; Cu
3377	42.25.00 S -- 071.30.00 W	Manifestación Lastra	Cu
25397	43.25.11 S -- 065.56.40 W	Mina Paraná	caolín
25409	43.40.32 S -- 066.34.16 W	Minaco	caolín
533	42.48.59 S -- 071.11.36 W	Natasha/Sirena/Anastasia	Au; Ag
24342	42.24.55 S -- 068.49.33 W	Navidad	Ag; Pb; Au
3361	43.28.00 S -- 071.02.00 W	Nido de Águilas	Cu; Mo
24550	42.48.11 S -- 069.28.13 W	Paso del Sapo	Ag; Au
540	43.27.59 S -- 071.03.31 W	Princess	Pb; Zn; Au

DEPNO	UBICACIÓN	NOMBRE	SUSTANCIA
3380	44.57.00 S -- 070.55.00 W	Quitral; El Solcito/El Abuelo	Cu; Fe
11082	43.29.15 S -- 066.07.30 W	Río Chubut- Arauco	caolín
3395	43.27.00 S -- 071.43.00 W	Río Hielo	Cu
3396	43.27.00 S -- 071.52.00 W	Río Plomo	Cu; Pb
537	42.01.48 S -- 069.01.57 W	Sahuel	Pb; Ag; Zn
11357	42.38.17 S -- 063.50.57 W	Salina Chica	sal
11024	42.37.56 S -- 063.58.23 W	Salina Grande	sal
2210	45.45.00 S -- 068.46.00 W	San Javier	Mn
3387	43.15.35 S -- 069.07.18 W	Santa Máxima	Pb; Zn; Ag; Cu
11190	44.37.24 S -- 067.55.36 W	Sierra Cuadrada	U
3391	43.33.15 S -- 069.26.17 W	Stella Maris	Pb; Zn; Ag; Cu
532	42.52.18 S -- 071.12.12 W	Suyai (Galadriel, Julia, Elena, Antonia)	Au; Ag
24549	43.42.29 S -- 070.37.34 W	Tecka	Pt; Au; Ni; Cu; Cr
2211	44.55.20 S -- 066.08.47 W	Titania	Fe-Ti
25406	43.39.52 S -- 066.25.38 W	Valeriana	caolín
2212	43.35.56 S -- 067.07.04 W	Valle de las Plumas	Mn
11345	43.41.37 S -- 066.21.11 W	Valle Inferior Río Chubut-Quinto Sur del Río	caolín
24693	34.34.23 S -- 058.23.34 W	Arenera Puerto Nuevo S.A.	Arena
24694	34.37.55 S -- 058.21.15 W	Silos Areneros Buenos Aires S.A.C.	Arena
5133	31.28.00 S -- 064.55.00 W	Cerro Bayo	W
2100	29.35.58 S -- 064.05.00 W	1 de mayo, 24 de setiembre	Mn
244	31.13.00 S -- 065.19.00 W	25 de Mayo (Buen Consuelo)	Pb; Ag; Zn; Au
2098	29.35.16 S -- 064.05.05 W	25 de mayo, San Vicente	Fe-Mn
25703	30.17.31 S -- 064.28.04 W	8 km sudeste de Quilino	granito
2097	29.34.17 S -- 064.05.20 W	9 de julio	Fe-Mn
25665	31.40.22 S -- 064.28.33 W	Adita	Serpentinita
11096	30.50.45 S -- 065.22.32 W	Agua de Ramón	W
265	30.57.26 S -- 065.10.14 W	Agua del Río-Doering-El Gringo	Pb; Zn; Ag
25751	30.57.20 S -- 064.58.00 W	Aguada del Pilón	granito
258	30.58.29 S -- 065.13.48 W	Algarrobos-Merceditas	Pb; Zn; Ag
25610	31.32.54 S -- 064.29.17 W	Almacuna	Arena
25645	31.05.46 S -- 064.19.06 W	Amadeo	Gneis
5116	31.33.00 S -- 065.01.00 W	Arauco, La Blanca, Victoria, El Cairo	W-Bi
25612	31.45.18 S -- 064.22.28 W	Arenas del Sur	arena
25769	32.13.52 S -- 063.35.13 W	Arenera La Marchesina II	áridos
25770	32.17.32 S -- 063.27.50 W	Arenera La Marchesina III	áridos
25771	32.33.54 S -- 063.02.02 W	Arenera Ponzano	áridos
25611	31.45.35 S -- 064.12.40 W	Áridos del Norte	Arena
25772	32.09.44 S -- 064.11.46 W	Áridos S.A.	áridos
257	30.59.00 S -- 065.10.00 W	Asunción, Ana María	Ag; Pb; Zn
4012	31.59.00 S -- 064.42.00 W	Athos Pampa	Cr
25695	30.34.59 S -- 064.15.34 W	Avellaneda	Calcrete
283	30.58.44 S -- 065.13.31 W	Bella Tapada	Pb; Ag; Zn

DEPNO	UBICACIÓN	NOMBRE	SUSTANCIA
25614	31.10.02 S -- 063.24.02 W	Bertola	arena
285	30.58.22 S -- 065.11.20 W	Bienvenida	Pb; Zn; Ag
238	31.18.00 S -- 065.26.00 W	Bienvenida, Pique Verde, Esperanza	Pb; Ag; Zn
25654	31.57.44 S -- 064.26.21 W	Blancaley	mármol
262	30.55.54 S -- 065.09.49 W	Brackebush	Pb; Ag; Zn
259	30.59.30 S -- 065.14.35 W	Buenaventura	Pb; Zn; Ag
25646	31.20.48 S -- 064.24.24 W	Camarasa	Gneis
25749	30.52.51 S -- 064.38.48 W	Campo La Playa	granito
25724	30.57.21 S -- 064.24.27 W	Canapé 2	mármol
25725	30.57.19 S -- 064.24.25 W	Canapé 3	mármol
25655	31.05.26 S -- 064.20.34 W	Candongra	mármol
25713	30.23.32 S -- 064.07.53 W	Cantera 58	granito
25636	31.02.58 S -- 064.13.39 W	Cantera Amadeo	áridos
25720	30.38.48 S -- 064.14.08 W	Cantera Avellaneda	granito
25683	30.57.27 S -- 064.08.33 W	Cantera Belén	arena
25615	31.47.34 S -- 063.37.06 W	Cantera Cingolani	Arena
25657	31.06.26 S -- 064.27.56 W	Cantera de Filippi	mármol
25647	31.18.50 S -- 064.19.50 W	Cantera Dumesnil	Gneis
24901	32.07.51 S -- 064.34.50 W	Cantera Furgiagro S.A.	arena
25667	31.58.23 S -- 064.23.50 W	Cantera Grancor	tonalita
25708	30.29.26 S -- 064.18.29 W	Cantera Grande	granito
25758	30.52.53 S -- 064.38.02 W	Cantera La Fronda	mármol
25774	32.10.33 S -- 063.25.08 W	Cantera La Perla	áridos
25779	32.13.39 S -- 063.30.11 W	Cantera La Perla 2	áridos
25768	32.07.33 S -- 064.20.53 W	Cantera Las Bajadas	anfíbolita
25697	30.16.51 S -- 064.11.45 W	Cantera López	Filita
25718	30.17.01 S -- 064.12.08 W	Cantera López Sur	granito
25775	32.11.55 S -- 063.31.52 W	Cantera Magris	áridos
25776	32.14.18 S -- 063.37.01 W	Cantera Magris-Pampayasta	áridos
25777	32.09.57 S -- 063.26.35 W	Cantera Marchio	áridos
25656	31.28.46 S -- 064.21.57 W	Cantera Minetti	mármol
25717	30.16.56 S -- 064.12.44 W	Cantera Monsani	granito
25778	32.09.37 S -- 063.22.41 W	Cantera Roggio	áridos
25637	31.08.03 S -- 064.16.19 W	Cantera Salsipuedes	áridos
25609	32.00.00 S -- 064.00.00 W	Cantera Saqui	arena
25747	30.43.52 S -- 065.20.00 W	Cantera Serrezuela	granito
25680	30.41.44 S -- 064.03.08 W	Cantera Totoral	arena
25780	32.09.25 S -- 064.12.00 W	Canteras Mercadal	áridos
25327	31.24.16 S -- 064.04.18 W	Canteras Palmar	Arcilla
25587	31.23.34 S -- 064.07.10 W	Canteras Palmar	arcilla
25326	31.23.40 S -- 064.04.52 W	Canteras Palmar	Arcilla
25325	31.24.00 S -- 064.05.58 W	Canteras Palmar	arcilla
25757	30.52.23 S -- 064.41.15 W	Canteras Quilpo	mármol
25648	31.21.05 S -- 064.21.38 W	Cantesur	gneis

DEPNO	UBICACIÓN	NOMBRE	SUSTANCIA
25773	32.13.00 S -- 063.26.49 W	Cantyera Cafarati	áridos
25723	30.56.56 S -- 064.24.32 W	Carapé 1	mármol
2108	29.48.25 S -- 064.06.49 W	Cardones, La Quebrada, Los Cardones	Mn
290	30.57.47 S -- 065.12.26 W	Cerrito Blanco	Zn; Mn; Pb
2118	31.25.00 S -- 065.20.00 W	Cerritos Blancos, San Antonio, José Santo Suarez	Fe
5118	32.26.00 S -- 064.52.00 W	Cerro Áspero	W-Bi
3170	32.07.17 S -- 064.28.00 W	Cerro Azul	Cu; Au
25737	30.47.47 S -- 064.35.17 W	Cerro Blanco	cuarzo
25689	30.05.29 S -- 063.56.20 W	Cerro Colorado	Arenisca
25728	30.59.26 S -- 064.22.34 W	Cerro El Saltito	mármol
25727	30.58.57 S -- 064.22.34 W	Cerro Monolito	mármol
25734	30.58.13 S -- 064.59.36 W	Cerro Negro	Cordierita
4009	32.22.00 S -- 064.32.00 W	Cerro San Lorenzo	Cr
25549	32.28.03 S -- 064.36.13 W	Cerro San Lorenzo	Gabro
25729	30.59.42 S -- 064.22.26 W	Cerro Torito	mármol
5129	31.33.00 S -- 065.01.00 W	César Augusto, La Virginia	W
261	30.58.06 S -- 065.14.19 W	Ciento Veinte	Ag; Pb; Zn
253	32.43.00 S -- 064.41.00 W	Clelia	Ag; Pb; Zn
237	31.08.00 S -- 065.03.00 W	Colón	Pb; Ag; Zn
245	31.12.00 S -- 065.18.00 W	Colonia	Pb; Ag; Zn
25760	30.04.17 S -- 064.42.21 W	Cordobesa	sal
5134	31.09.00 S -- 064.49.00 W	Corral de Carnero, Tres Tigres	W
25658	31.40.03 S -- 064.27.20 W	Costa Azul	mármol
25616	31.43.24 S -- 064.23.22 W	Costa Azul	Arena
25781	32.10.37 S -- 063.53.56 W	Costa del Río	áridos
25617	31.34.10 S -- 063.34.10 W	Courroux	Arena
25782	32.09.14 S -- 064.08.38 W	Ctalamuchita	áridos
3161	31.00.00 S -- 064.34.00 W	Cuchi Corral	Cu
251	31.22.00 S -- 065.04.00 W	Cuchiyaco, Diana, Toto	Au; Pb; Ag
25639	31.19.03 S -- 064.20.07 W	Cuesta Colorada	Conglomerados
3164	30.49.00 S -- 064.37.00 W	Cunuputu; Ascención	Cu
263	30.55.20 S -- 065.11.05 W	Del Molle	Pb; Ag; Zn
269	30.57.00 S -- 065.12.00 W	Del Moro-San Ignacio	Pb; Ag; Zn
25696	30.12.43 S -- 064.26.45 W	Diatomita Quilino	diatomita
25649	31.21.45 S -- 064.22.16 W	Diquecito	gneis
11070	32.17.52 S -- 064.53.52 W	Distirto Comechingones; Cerro de las Ovejas	Be; U; Moscovita; Columbita
11033	31.26.48 S -- 064.58.27 W	Distrito Ambul-San Juan Bautista; Unión; Indiana	W
11356	31.00.11 S -- 064.48.59 W	Distrito Candelaria ; Puigari- Monserrat	Au
11044	32.27.23 S -- 064.38.03 W	Distrito Cerro San Lorenzo; 12 de Noviembre	Cr
11114	30.59.12 S -- 065.10.28 W	Distrito El Guaico; El Guaico; Rara Fortuna; La Ballena; Buena Ventura; Asunción; Mogote Blanco; Garibaldi; Veta Rica	Pb; Ag; Zn
11085	31.09.30 S -- 065.15.33 W	Distrito La Bismutina	W; Bi

DEPNO	UBICACIÓN	NOMBRE	SUSTANCIA
11045	31.11.59 S -- 064.34.44 W	Distrito Pampa de Olaen; Mogote de la Picaza	W
11046	31.45.21 S -- 065.08.10 W	Distrito Scheelítico Altautina; El Salto; San Ignacio; Los Cóndores; San Juan Bosco	W
25756	30.59.25 S -- 065.23.44 W	Don Alberto y otros	granito
25618	31.27.29 S -- 063.10.38 W	Don Demetrio	Arena
25681	30.47.21 S -- 064.06.01 W	Don Felipe	arena
25640	31.16.21 S -- 064.20.22 W	Don Francisco	cuarzo, feldespat
2102	29.37.21 S -- 064.07.32 W	Doña María, Nuestra Esperanza, Virgilio, Cachi	Mn
267	30.59.01 S -- 065.12.08 W	Dos Amigos- La Peregrina	Pb; Ag; Zn
25659	31.20.21 S -- 064.19.40 W	Dumesnil	mármol
25736	30.42.47 S -- 064.37.10 W	Eidej	cuarzo
25619	31.44.23 S -- 064.23.39 W	El Alto	Arena
25731	30.40.02 S -- 064.52.12 W	El Brete	áridos
25692	30.10.30 S -- 064.08.45 W	El Camarón	calcrete
25679	30.19.24 S -- 063.52.10 W	El Corito	arena
11091	31.21.25 S -- 064.39.13 W	El Criollo	albita; feldespato; cuarzo; columbita; Moscovita; berilo
25712	30.32.41 S -- 064.18.24 W	El Durazno	granito
25721	30.32.27 S -- 064.17.30 W	El Estanque	mármol
25710	30.34.00 S -- 064.17.00 W	El Estanque- La Pileta	granito
25693	30.18.20 S -- 064.27.34 W	El Galgo	calcrete
5104	31.44.00 S -- 065.11.00 W	El Misterio, San José, La Elvira, otras	W
2109	29.49.51 S -- 064.06.01 W	El Paraíso	Mn
25765	30.05.06 S -- 064.41.59 W	El Porvenir	sal
5135	31.15.00 S -- 064.51.00 W	El Quito	W
25673	30.46.31 S -- 064.23.27 W	El Reposo	Arcilla
2107	29.48.30 S -- 064.09.30 W	El Retiro	Mn
25650	31.11.54 S -- 064.19.11 W	El Rincón	gneis
5103	31.46.00 S -- 065.09.00 W	El Salto, Cabildo	W
11051	31.05.45 S -- 064.19.06 W	El Sauce	mármol
25705	30.26.09 S -- 063.58.19 W	El Simbolar	granito
25709	30.32.22 S -- 064.17.50 W	El Tambero	granito
25738	30.48.44 S -- 065.24.41 W	El Tata	cuarzo
2115	30.02.00 S -- 064.16.00 W	El Tauca	Mn
25783	32.08.40 S -- 063.15.36 W	El Tigre	áridos
5132	30.52.00 S -- 064.34.00 W	El Zinqui	W
2116	31.09.00 S -- 065.18.00 W	Ernesto, Los Tres Unidos, Ferromanganeso	Mn
25745	30.50.41 S -- 064.34.42 W	Estrella de Don Basilio	Qz Mica Fk Beri
25620	31.33.15 S -- 064.28.09 W	Falda del Cañete	Arena
11350	29.55.34 S -- 064.06.48 W	Fátima	Mn
3171	31.48.00 S -- 064.25.00 W	Fátima	Cu; Au
2114	29.54.43 S -- 064.06.53 W	Fátima I, II, III, VIII, XI, XII, XIII y XIV	Mn

DEPNO	UBICACIÓN	NOMBRE	SUSTANCIA
5119	32.28.00 S -- 064.49.00 W	Fischer	W-Bi
266	30.57.52 S -- 065.13.11 W	Garibaldi-Garibaldi Chica	Pb; Ag; Zn
241	31.59.00 S -- 064.41.00 W	General San Martín	Pb; Zn; Ag
5120	32.26.00 S -- 064.52.00 W	Georgina	W-Bi
25714	30.35.50 S -- 064.00.16 W	Granito Nevado	granito
25704	30.23.38 S -- 064.05.31 W	Gris El Cerro	granito
25660	31.37.34 S -- 064.29.30 W	Grupo Alta Gracia	mármol
25669	31.50.06 S -- 064.25.16 W	Grupo La Quintana	vermiculita tal
5106	31.48.00 S -- 065.09.00 W	Grupo Las Ensenadas (La Esperanza, La Chichita)	W
5125	31.08.00 S -- 064.40.00 W	Grupo Los Mogotes(Berrotarán,Palo Quemado,otras)	W
5121	32.28.00 S -- 064.50.00 W	Grupo San Virgilio	W-Bi
254	32.40.00 S -- 064.44.00 W	Humberto II	Pb; Zn; Ag
25670	31.09.23 S -- 064.25.32 W	Ing. Anibal Montes	vermiculita tal
25722	00.00.00 N -- 064.19.54 W	Ischilín	mármol
25638	31.13.18 S -- 064.16.46 W	Jerusalén	áridos
5136	32.52.00 S -- 064.54.00 W	Josefina	W
287	30.58.38 S -- 065.10.25 W	Juan Chiquito	Pb; Zn; Ag
25641	31.19.26 S -- 064.25.22 W	Juan Manuel	cuarzo, feldesp
270	30.55.24 S -- 065.10.50 W	La Aguadita-Tronco del Mogote-Judith-Guissel	Pb; Ag; Zn
11358	31.13.19 S -- 065.18.10 W	La Argentina	Pb; Ag; Zn
243	31.14.00 S -- 065.19.00 W	La Argentina-Cruz del Señor	Pb; Zn; Ag; Au
271	30.59.11 S -- 065.11.25 W	La Ballena-Cola de la Ballena-San Miguel	Pb; Ag; Zn
4007	31.09.00 S -- 065.16.00 W	La Bismutina	W; Bi
240	31.49.00 S -- 064.28.00 W	La Boreal (Lolita, Sisy)	Pb; Ag
25698	30.10.15 S -- 064.26.36 W	La Calera	granito
11175	31.18.55 S -- 064.26.00 W	La Calera; Dumesnil	caliza
5137	33.03.00 S -- 065.00.00 W	La Carmelita	W
272	30.55.45 S -- 065.12.10 W	La Casualidad- London	Pb; Ag; Zn
25621	31.21.05 S -- 063.37.00 W	La Chúcaru	Arena
239	30.48.46 S -- 064.40.30 W	La Cordobesa	Ag; Pb; Zn
5126	31.12.00 S -- 064.33.00 W	La Cubierta, Quebrada Honda	W
5138	30.51.00 S -- 064.27.00 W	La Cuesta, San Francisco	W
5105	31.44.00 S -- 065.09.00 W	La Dita,La Rubia,Valeria,Santa Bárbara	W-Bi
25017	32.04.12 S -- 064.24.21 W	La Escombrera	vermiculita
273	30.59.19 S -- 065.09.37 W	La Escopeta	Pb; Ag; Zn
25016	32.04.01 S -- 064.25.31 W	La Esperanza	vermiculita
25622	31.06.09 S -- 064.13.23 W	La Esperanza	Arena
2095	29.34.17 S -- 064.05.20 W	La Esperanza, Los Correa, Isla Verde, 12 de octubre	Mn
268	30.58.38 S -- 065.12.25 W	La Eufemia	Zn; Pb; Ag
25623	31.26.47 S -- 064.00.25 W	La Floresta	Arena
264	30.55.26 S -- 065.10.13 W	La Gallinita de Plata-Paganzo-El Espejo	Pb; Ag; Zn; V; Au
25651	31.14.06 S -- 064.29.35 W	La Graciela	Gneis
25715	30.36.00 S -- 064.01.41 W	La Isabela	granito

DEPNO	UBICACIÓN	NOMBRE	SUSTANCIA
25643	31.29.43 S -- 064.27.31 W	La Juanita	cuarzo, feldesp
25766	30.59.50 S -- 065.21.45 W	La Lina	travertino
25711	30.33.16 S -- 064.02.13 W	La Maroma	granito
2113	29.52.57 S -- 064.09.55 W	La Martita	Mn
11153	31.25.34 S -- 064.35.13 W	La Nueva	fluorita
25739	30.51.40 S -- 065.14.50 W	La Potranca	cuarzo
25661	31.47.01 S -- 064.27.02 W	La Quintana	mármol
25690	30.09.30 S -- 064.27.30 W	La Rufinita	calcrete
25671	31.07.31 S -- 064.26.12 W	La Saltona	vermiculita tal
25735	30.42.17 S -- 065.22.39 W	La Suerte I a VIII	cuarzo
2096	29.34.38 S -- 064.06.02 W	La Tablada, San José	Mn
5107	31.45.00 S -- 065.09.00 W	La Toyita	W-Bi
282	30.58.57 S -- 065.11.41 W	La Víbora- San Agustín	Pb; Ag; Zn
5122	32.27.00 S -- 064.51.00 W	Lambaré	W-Bi-Mo
25653	31.21.11 S -- 064.21.14 W	Las Bateas	granito
3165	31.09.00 S -- 064.51.00 W	Las Cuevas	Cu; Fe
2106	29.47.44 S -- 064.06.58 W	Las Dos Quebradas, Cama Cortada	Mn
25674	30.47.15 S -- 064.20.43 W	Las Magdalenas	arcilla
25624	31.24.06 S -- 064.07.51 W	Las nietas de Chanquia	Arena
11069	31.56.00 S -- 065.05.00 W	Las Tapias	Be; Li; feldespato; cuarzo
4000	31.56.30 S -- 065.05.15 W	Las Tapias	berilo; Li; feldespato
25625	31.04.49 S -- 064.12.51 W	Las Trampas	Arena
25668	31.00.00 S -- 064.00.00 W	Las Tunas	tonalita
25682	30.56.02 S -- 064.09.52 W	Las Vertientes	arena
5127	31.11.00 S -- 064.34.00 W	Loma Pajosa, Los Caudillos	W
25666	31.37.15 S -- 064.29.38 W	Loma Verde	Serpentinita
25324	31.48.45 S -- 064.21.21 W	Lorena	arcilla
25748	30.49.50 S -- 064.33.50 W	Los Altos	granito
25694	30.27.54 S -- 064.29.00 W	Los Barriales	Calcrete
25719	30.26.45 S -- 064.22.49 W	Los Cerrillos	granito
11247	32.30.13 S -- 064.47.50 W	Los Cerros Negros	fluorita
11043	32.11.20 S -- 064.43.41 W	Los Guanacos	Cr
4010	32.11.00 S -- 064.38.00 W	Los Guanacos	Cr
2111	29.51.52 S -- 064.07.11 W	Los Hoyos, La Sociedad, Tres Lomitas III y IV, etc	Mn
25716	30.37.28 S -- 064.01.49 W	Los Morales	granito
4011	32.35.00 S -- 064.37.00 W	Los Permanentes- Mina El Cromo	Cr
25049	30.34.18 S -- 064.33.26 W	Los Tártagos; El Simbolar; Saguión	arcilla
25730	30.32.24 S -- 064.35.46 W	Los Tártaros	Arcilla
3172	32.22.00 S -- 064.27.00 W	Maero, Oñate, Achalay	Cu; Au
11052	31.28.03 S -- 064.22.05 W	Malagueño; Cantera Malagueño	mármol
25662	31.27.47 S -- 064.22.09 W	Malagueño-Minetti	mármol
288	30.54.14 S -- 065.08.02 W	Manchester	Pb; Zn; Ag

DEPNO	UBICACIÓN	NOMBRE	SUSTANCIA
246	31.15.00 S -- 065.20.00 W	Margarita	Pb; Ag; Zn
5130	31.33.00 S -- 065.00.00 W	María Alicia, La Lina, La Lito	W
289	30.59.08 S -- 065.10.59 W	María Ana	Pb; Zn
11180	31.55.45 S -- 064.55.54 W	María Fernanda	albita
5108	31.47.00 S -- 065.09.00 W	María Teresa, La Legal, Totito, La Hilda	W
2103	29.38.28 S -- 064.08.00 W	Mercedes, Miguel, Rubén	Mn
2110	29.49.00 S -- 064.06.50 W	Mesada I, II, III, IV	Mn
25644	31.16.59 S -- 063.33.48 W	Mina Esperanza	Dioptasa
281	30.58.00 S -- 065.12.00 W	Mogote Blanco	Pb; Zn; Ag
5128	31.10.00 S -- 064.35.00 W	Mogotes de La Picaza, Nahuel, Grupo Los Guindos	W
247	31.15.00 S -- 065.19.00 W	Monte Carmelo	Pb; Zn; Ag
25743	30.59.55 S -- 065.07.52 W	Nemecio	cuarzo
252	31.06.00 S -- 064.59.00 W	Niño Dios	Pb; Ag; Zn
5139	32.44.00 S -- 064.52.00 W	Obecú	W
25691	30.10.20 S -- 064.19.30 W	Orcosuni	calcrete
25755	30.59.00 S -- 064.59.30 W	Orcoyana I	granito
25746	30.42.46 S -- 065.22.21 W	Ormaechea o Piedras Anchas	granito
25642	31.35.14 S -- 064.29.34 W	Paracons	cuarzo, feldesp
242	31.12.00 S -- 065.16.00 W	Paso Grande, Compañía, La Toma, La Colorada, Santa Cru	Pb; Ag; Zn
25764	30.04.37 S -- 064.42.43 W	Patria	sal
2105	29.42.24 S -- 064.05.33 W	Pedrito, Popola, Pochita	Mn
11078	31.46.44 S -- 064.36.29 W	Pegmatita Alto del Ají II	micas
4015	31.21.00 S -- 064.34.00 W	Pegmatita de Tanti	berilo
25707	30.30.56 S -- 064.16.23 W	Piedras Anchas	Granito
280	30.59.42 S -- 065.08.56 W	Piedras Coloradas	Pb; Zn; Ag
25761	30.04.18 S -- 064.42.50 W	Pintoresca	sal
25726	30.58.03 S -- 064.22.47 W	Pozo Azul	mármol
25699	30.12.58 S -- 064.27.31 W	Quilino	granito
11075	30.52.04 S -- 064.40.53 W	Quilpo	mármol
25767	30.52.21 S -- 064.38.55 W	Quilpo- La Fronda	wollastonita
25677	30.19.02 S -- 063.55.08 W	Quin Cej	arena
284	30.59.00 S -- 065.14.00 W	Rara Fortuna	Pb; Ag; Zn
25626	31.44.02 S -- 064.11.53 W	Rescala	Arena
25784	32.09.40 S -- 064.10.52 W	Río Tercero I	áridos
25785	32.10.07 S -- 063.59.31 W	Río Tercero III	áridos
25786	32.10.43 S -- 063.54.54 W	Río Tercero IV	áridos
25787	32.18.45 S -- 063.33.07 W	Río Tercero IX	áridos
25788	32.12.26 S -- 063.47.20 W	Río Tercero V	áridos
25789	32.13.35 S -- 063.41.02 W	Río Tercero VI	áridos
25790	32.15.22 S -- 063.38.24 W	Río Tercero VII	áridos
25791	32.16.54 S -- 063.35.31 W	Río Tercero VIII	áridos
25792	32.19.33 S -- 063.29.24 W	Río Tercero X	áridos
25793	32.21.32 S -- 063.26.49 W	Río Tercero XI	áridos

DEPNO	UBICACIÓN	NOMBRE	SUSTANCIA
25627	31.26.25 S -- 064.26.40 W	Ripiera San Nicolás	Arena
25740	30.55.43 S -- 064.42.32 W	Rober Ale	cuarzo
25750	30.55.45 S -- 065.07.44 W	Rojo Bella Vista, Rojo Príncipe, Malambo	granito
25753	30.57.55 S -- 064.58.51 W	Rojo Marrón Orcoyana	granito
25754	30.58.11 S -- 065.04.38 W	Rosa Baveno, Beige Puma	granito
249	31.13.00 S -- 065.19.00 W	Rosa, Nelly, Ríos	Pb; Ag; Zn
25628	31.16.24 S -- 064.26.23 W	Ruta 10	Arena
25663	31.59.47 S -- 064.24.56 W	San Agustín	mármol
236	31.08.00 S -- 065.00.00 W	San Agustín, Nueva Mayo	Pb; Ag; Zn
25763	30.04.37 S -- 064.44.05 W	San Antonio 2	sal
25744	30.57.56 S -- 064.56.15 W	San Benito	cuarzo, feldesp
278	30.59.02 S -- 065.13.01 W	San Carlos - La Golondrina - Pascualito	Pb; Zn; Ag
2101	29.36.30 S -- 064.00.25 W	San Cayetano	Mn
5123	32.28.00 S -- 064.51.00 W	San Esteban, Loma Linda, La Paulina	W-Bi
260	30.58.04 S -- 065.11.08 W	San Fermín-San José-Carmen-Bienvenida	Pb; Ag; Zn; V
25742	30.59.35 S -- 064.41.06 W	San Gregorio	cuarzo
25700	30.13.06 S -- 064.21.02 W	San Gregorio	granito
5109	31.43.00 S -- 065.12.00 W	San Ignacio	W-Bi
11355	30.56.53 S -- 064.31.55 W	San Ignacio	Au; Ag
25629	31.39.41 S -- 063.55.40 W	San Jerónimo	Arena
25630	31.36.59 S -- 063.45.43 W	San Jorge	Arena
274	30.59.08 S -- 065.14.22 W	San Jorge	Pb; Ag; Zn
25676	30.18.39 S -- 063.57.07 W	San José	arena
248	31.14.00 S -- 065.19.00 W	San Juan	Ag; Pb; Zn
5110	31.43.00 S -- 065.08.00 W	San Juan Bosco, Hércules	W-Bi
5124	32.26.00 S -- 064.52.00 W	San Juan, Santo Domingo	W-Bi
2117	30.48.43 S -- 064.35.20 W	San Marco Sierra o La Fronda, Bety, La Santiago	Fe
277	30.58.12 S -- 065.13.32 W	San Melitón	Pb; Zn; Ag
25652	31.29.40 S -- 064.22.41 W	San Nicolás	Gneis
5131	31.32.00 S -- 065.01.00 W	San Pedro, Ermelinda, La Negrita	W
25664	31.20.11 S -- 064.18.13 W	San Roque	mármol
2099	29.35.16 S -- 064.05.05 W	San Vicente, Nanina, Don Justo	Mn
11095	32.27.34 S -- 064.50.21 W	San Virgilio; Distrito Cerro Áspero	W
25684	30.57.38 S -- 064.08.44 W	Santa Catalina	arena
25752	30.57.47 S -- 064.58.34 W	Santa Clara	granito
25631	31.39.58 S -- 063.00.00 W	Santa clara de las Sierras	Arena
25706	30.26.20 S -- 064.17.06 W	Santa Cruz	granito
276	30.54.51 S -- 065.11.23 W	Santa Rita-Santa Teresa-Uluvar	Zn; Pb
11034	31.32.49 S -- 065.00.08 W	Santa Rosa	W
256	30.57.00 S -- 065.13.00 W	Santo Domingo	Pb; Ag; Zn; V
2119	31.12.00 S -- 064.43.00 W	Sarmiento	Fe
25672	30.26.09 S -- 064.15.45 W	Sauce Punco	Arcilla
11101	31.26.41 S -- 064.46.53 W	Schlagintweit	U
5114	30.50.00 S -- 065.22.00 W	Sector Central (San Antonio, La Abundancia, otras)	W-Bi

DEPNO	UBICACIÓN	NOMBRE	SUSTANCIA
5113	30.50.00 S -- 065.22.00 W	Sector Norte (Dora Inés, El Carmen, otras)	W-Bi
5115	30.50.00 S -- 065.23.00 W	Sector Sur (La Blanca, Americana, La Reina, otras)	W-Bi
25685	30.58.31 S -- 064.08.18 W	Ser-Mar	arena
11210	32.33.54 S -- 064.52.48 W	Sierra de Comechingones- Bubú	fluorita
5111	35.51.00 S -- 065.08.00 W	Siete Hermanos, Santa Ana, Toto, Pedro Ramón, Sabas	W
25548	32.27.02 S -- 064.37.35 W	Sin nombre	mármol
25675	30.17.25 S -- 064.27.54 W	Sin nombre	arena
25688	00.00.00 N -- 000.00.00 E	Sin nombre	Arena-Grava
25732	30.49.59 S -- 065.10.21 W	Sin nombre	áridos
25759	30.02.13 S -- 064.41.23 W	Sol de Mayo	sal
25702	30.15.17 S -- 064.20.51 W	Suana	granito
25701	30.14.10 S -- 064.28.18 W	Sureste Quilino	granito
25733	30.58.12 S -- 064.59.11 W	Tamain	Cordierita
3159	31.54.00 S -- 064.28.00 W	Tauro	Cu
2104	29.41.00 S -- 064.05.09 W	Teresita, Carmen, Blanca, Stella	Mn
3160	32.02.00 S -- 064.25.00 W	Tío	Cu
25632	31.29.17 S -- 063.20.45 W	Tío Pepe	Arena
25795	32.58.02 S -- 064.27.40 W	Tres Acequias	áridos
250	31.12.00 S -- 065.18.00 W	Tres Hermanos	Pb; Zn; Ag
2112	29.51.42 S -- 064.07.14 W	Tres Lomitas I y II, San Onofre, María Inés	Mn
5112	31.44.00 S -- 065.13.00 W	Triunfo	W-Bi
286	30.58.09 S -- 065.15.15 W	Tronco Negro	Pb; Zn
5117	31.27.00 S -- 064.58.00 W	Unión, Lautaro, Santuzza, San Juan Bautista, Indiana	W-Bi
11130	31.25.22 S -- 064.20.11 W	Unquillo- La Fábrica	mármol
279	30.58.16 S -- 065.11.48 W	Venus-Pilar	Pb; Zn; Ag
275	30.58.47 S -- 065.13.12 W	Veta Rica	Pb; Zn; Ag
25633	31.35.19 S -- 063.36.39 W	Viada	Arena
4001	32.30.00 S -- 064.45.00 W	Victoria	Be; micas; fosfatos
25762	30.04.25 S -- 064.44.24 W	Vigo	sal
25687	30.23.32 S -- 064.07.53 W	Villa Tulumba A	Arena-Conglomer
25686	30.23.41 S -- 064.08.07 W	Villa Tulumba B	Arena-Conglomer
25678	30.19.21 S -- 063.51.17 W	Virgen de Luján	arena
25635	31.47.46 S -- 064.14.55 W	Xanaes	Arena
25634	31.39.05 S -- 063.57.18 W	Xanaes	Arena
25741	30.57.17 S -- 065.07.44 W	Yegua Muerta	cuarzo
255	30.59.00 S -- 065.09.00 W	Zapallar-Liverpool	V; Ag; Pb; Zn
25613	31.20.00 S -- 063.33.31 W	Áridos Rosso	Arena
24669	29.08.43 S -- 059.16.33 W	Arenera Autódromo Ciudad de Goya S.R.L.	Arena
24670	28.29.48 S -- 059.02.33 W	Arenera Ávalos S.A.	Arena
24646	29.43.33 S -- 057.05.17 W	Arenera Brutti	arena
24640	29.08.50 S -- 059.16.46 W	Arenera Cassiraga	arena
24664	27.54.56 S -- 058.48.31 W	Arenera Don Rogelio; Fernández Camila	Arena

DEPNO	UBICACIÓN	NOMBRE	SUSTANCIA
24666	27.19.31 S -- 058.36.17 W	Arenera El Galeón; Stefani Ma. Cristina	Arena
24667	28.29.46 S -- 059.02.31 W	Arenera Lomónaco	Arena
24656	27.35.22 S -- 056.42.24 W	Arenera Punta Ñaró S.R.L.	Arena
24662	27.27.22 S -- 058.49.19 W	Arenera Verdún Zalazar	Arena
24654	27.30.02 S -- 058.50.47 W	Arenera Yoppolo y Cachiarelli S.R.L.	arena
24657	27.31.43 S -- 058.49.42 W	Arenera Yvycui S.A.; Santa Catalina	Arena
24645	29.44.36 S -- 057.06.12 W	Arenera Zampedri	arena
24655	27.29.03 S -- 058.51.14 W	Areneras del Litoral; Righetti	arena
24668	27.29.30 S -- 058.51.12 W	CADAP; Cía Argentina de Dragados, Astilleros y Puertos	Arena
24651	29.08.39 S -- 058.21.17 W	Cantecor S.A.	basalto
24672	27.27.45 S -- 056.03.26 W	Cantera El Arco; Co.Mi. S.A.	Basalto
24663	28.13.44 S -- 055.48.33 W	Cantera El Ciriaco; Promin S.A.	Basalto
24846	30.36.59 S -- 057.51.46 W	Cantera La Tota; Abelardo Racigh e Hijo	arena
24674	29.48.16 S -- 058.08.04 E	Cantera Luis Losi S.A.	Basalto
24647	30.37.55 S -- 057.51.52 W	Cantera Mocoretá; Olindo S.R.L.; Cometti	
24781	27.29.29 S -- 056.06.44 W	Cantera Ombú Chico	basalto
24648	29.41.55 S -- 058.05.10 W	Cantera Promin S.A.	basalto
24649	29.41.34 S -- 058.04.53 W	Cantera San Benito	basalto
24782	27.30.02 S -- 056.06.38 W	Cantera San Borgita	basalto
24671	27.16.11 S -- 058.14.00 W	Gayozo	Arena
24795	29.56.10 S -- 057.39.13 W	JCR S.A.	áridos
24653	29.08.25 S -- 058.20.29 W	La Milagrosa; Promin S.A.	basalto
24784	27.26.45 S -- 058.47.11 W	Molina Punta	arcilla
24641	29.08.43 S -- 059.16.33 W	Nueva Arenera; Melana	arena
24652	29.07.58 S -- 058.21.46 W	Polan S.A.	basalto
24785	27.25.57 S -- 058.46.37 W	Punta Taitalo	arcilla
24786	27.27.40 S -- 058.48.22 W	Quinta Ferré	arcilla
24783	27.31.41 S -- 058.49.33 W	Tosquera Santa Catalina	tosca
24650	30.37.20 S -- 057.52.39 W	Walther S.A.	arena
24797	32.05.19 S -- 060.39.01 W	Arenas Argentinas del Paraná S.A.	arena sílicea
24688	31.42.21 S -- 060.29.41 W	Arenera Toma Nueva S.R.L.	Arena
24725	33.41.32 S -- 059.10.58 W	Aresil S.A.	Arena
24839	32.12.56 S -- 058.10.07 W	Áridos Crepy	áridos
24844	32.41.21 S -- 058.11.17 W	Cantera Aresil S.A.	arena
24745	32.25.11 S -- 058.14.54 W	Cantera Arroyo Molino; Cantera Crepy	tosca
24759	33.07.06 S -- 058.30.17 W	Cantera Bohl; Rogelio Roberto Bohl	tosca
24681	33.42.45 S -- 059.01.44 W	Cantera El Mangrullo	arena sílicea
24762	32.23.33 S -- 058.38.42 W	Cantera El Peregrino; Correa Da Siva Marcelo Gustavo	tosca
24841	32.24.20 S -- 058.16.23 W	Cantera Fanoni	áridos
24835	30.56.04 S -- 057.59.49 W	Cantera Hormicon	áridos
24848	32.34.03 S -- 060.10.55 W	Cantera La Argentina	
24679	31.59.28 S -- 058.11.55 W	Cantera La Chola II; Áridos Mesopotámicos	áridos

DEPNO	UBICACIÓN	NOMBRE	SUSTANCIA
24845	32.42.32 S -- 058.10.59 W	Cantera La Milagrosa; Puerto Campichuelo; San Marcos Trading S.A.	Arena
24843	32.34.29 S -- 058.12.48 W	Cantera Piedritas	áridos
24842	32.24.47 S -- 058.16.37 W	Cantera S/N	áridos
24840	32.23.36 S -- 058.16.33 W	Cantera Tayreta S.A.	áridos
24850	31.10.53 S -- 059.51.49 W	Canteras S/N	yeso
24736	33.40.26 S -- 059.13.30 W	Comas Cristamine	arena sílicea
24847	30.39.55 S -- 058.03.05 W	COMESA La Florida	áridos
24836	31.19.00 S -- 057.59.52 W	COMESA; Cantera Concordia	áridos
24838	31.39.11 S -- 058.00.46 W	COMESA; Cantera Nueva Escocia	áridos
24726	33.40.54 S -- 059.12.33 W	Cristamine	arena sílicea
24682	33.45.19 S -- 059.03.15 W	Cristamine S.A.; La República	arena sílicea
11284	31.52.58 S -- 060.36.48 W	Diamante	arena sílicea
24689	31.42.47 S -- 060.32.22 W	Gravafit S.A.	Arena
24727	33.40.07 S -- 059.13.14 W	La Alborada A Zorraquín	Arena sílicea
24738	33.45.18 S -- 059.06.37 W	La Chola II	arena sílicea
24837	31.38.18 S -- 058.00.27 W	La Minera S.R.L.	áridos
24740	33.45.07 S -- 059.03.32 W	La República	arena sílicea
24739	33.45.15 S -- 059.03.26 W	La Vertiente	arena sílicea
24760	32.36.52 S -- 060.10.33 W	Langbein Guillermo Gustavo	arena
11283	31.11.29 S -- 059.54.30 W	Piedras Blancas	yeso
24724	33.39.35 S -- 059.14.48 W	Planta Cristamine	arena sílicea
24761	32.20.03 S -- 059.05.33 W	Pruzzo Mario R	arena
24849	31.11.08 S -- 059.57.34 W	Saint Gobain Tuyango; Piedras Blancas S.A.	yeso
24737	33.44.09 S -- 059.07.06 W	San Marco Trading	arena sílicea
24851	31.14.51 S -- 059.58.06 W	Yeso Entre Ríos; Hugo Gabán	yeso
24728	33.40.14 S -- 059.13.26 W	Zorraquín Cristamine	arena sílicea
24691	26.11.41 S -- 058.09.08 W	Arenera del Litoral Formosa	Arena
24692	26.11.49 S -- 058.09.01 W	Arenera del Litoral; Righetti Claudia	Arena
24690	26.11.31 S -- 058.09.15 W	Arenera Don Vicente	Arena
24712	24.14.26 S -- 065.05.18 W	11 de octubre, Honduras, Pantanillo; Zapla	Fe
2007	22.17.05 S -- 065.35.18 W	6 de noviembre	Fe
36	23.54.25 S -- 065.12.35 W	7 de febrero; 3 de marzo; 5 de mayo; 2 de noviembre	Pb; Zn
32	23.25.03 S -- 065.30.23 W	9 de Julio, Justiniana, El Rey	Pb; Cu; Zn
5169	23.22.24 S -- 065.59.34 W	9 de Julio, Liquinaste	W
2013	24.14.25 S -- 065.04.56 W	9 de octubre; Zapla	Fe
33	23.50.59 S -- 065.21.37 W	Abra de Cañas; Yolanda I, II y III	Pb; Zn
24771	23.53.50 S -- 065.48.39 W	Achacanal	baritina; Pb
24387	23.11.07 S -- 066.56.55 W	Aguiliri	U
5171	22.37.34 S -- 066.23.19 W	Ajedrez	Au-Sn
25355	23.35.25 S -- 065.20.59 W	Alfarcito; Tilcara	arcilla
3028	23.13.42 S -- 066.05.33 W	Alto de Minas	Cu
24644	22.51.32 S -- 065.20.34 W	Alto de Minas	Cu
25373	22.32.51 S -- 067.01.20 W	Amancay	S

DEPNO	UBICACIÓN	NOMBRE	SUSTANCIA
25333	24.01.54 S -- 065.26.18 W	Arcillas León	arcilla
3024	22.55.00 S -- 066.51.00 W	Arco Jara	Cu
25369	22.45.02 S -- 066.40.02 W	Arenales	Au
46	23.26.54 S -- 065.31.13 W	Arroyo Despensa	Pb
3002	22.41.15 S -- 065.53.11 W	Barcosconte	Cu
52	22.14.26 S -- 065.31.50 W	Barrios	Pb
25331	22.18.38 S -- 065.32.10 W	Bellavista; La Gitana; Pachamama	arcilla
20	22.42.58 S -- 066.58.34 W	Bonanza	Zn; Pb; Ag
24485	22.46.23 S -- 066.21.26 W	Cabalonga	Au; Sb
25363	22.44.46 S -- 066.35.04 W	Campanario	S; yeso
11067	24.30.15 S -- 064.54.38 W	Cantera El Toba	travertino
24789	23.12.10 S -- 065.42.40 W	Capa Contacto A	Pb; Zn
24486	22.32.26 S -- 066.14.31 W	Carahuasi	Pb; Zn
58	22.21.30 S -- 065.36.10 W	Caricasini	Pb; Zn
5173	22.19.02 S -- 066.20.00 W	Casa Colorada	Sn-Ag-Pb
14	22.19.00 S -- 066.19.02 W	Casa Colorada	Ag; Pb; Zn
2009	22.57.01 S -- 065.23.46 W	Casayoc	Fe
24643	22.42.42 S -- 065.23.27 W	Casillas; Brujo	Ba; Cu; Pb
3026	23.21.17 S -- 066.08.33 W	Castro Tolay	Cu; Au; Ag
5175	22.33.52 S -- 066.37.25 W	Caucani-Solterío	Sn
24371	23.43.02 S -- 066.45.41 W	Cauchari	Li
3113	23.07.52 S -- 065.02.14 W	Causillar	Cu
2004	22.59.29 S -- 065.20.58 W	Cerrillos, Luisa, Stael	Fe
25418	23.33.30 S -- 066.57.31 W	Cerro Bayo de Archibarca	Au
53	22.46.30 S -- 065.54.23 W	Cerro Chutanay	Pb; Ba
5160	22.34.36 S -- 066.35.57 W	Cerro Granadas, Caucañi	Sn-Ag-Au
2010	24.02.21 S -- 065.10.32 W	Cerro Labrado N y S	Fe
25376	23.02.45 S -- 066.51.30 W	Cerro Lina	Sb
62	22.32.51 S -- 067.01.20 W	Cerro Negro; Amancay	Ag; Au; Pb; Zn
170	22.37.00 S -- 066.47.32 W	Cerro Pululus; Veta Mojón; Veta Vilama; Veta Yareta (Loma Olguita-Espina)	Sn; Au; Ag
72	22.22.53 S -- 066.07.55 W	Cerro Redondo	Au; Ag; Pb; Zn
22	22.27.04 S -- 066.46.41 W	Cerro Salle	Ag; Au; Sb; Sn
24812	22.40.42 S -- 066.11.24 W	Chajarahuaico	Au
59	22.43.43 S -- 065.33.12 W	Charito-Arbolito	Pb; Ba
2	22.17.28 S -- 065.36.18 W	Chaussette	Pb; Zn
19	22.30.09 S -- 066.15.59 W	Chinchillas	Pb; Zn; Ag
24801	22.36.35 S -- 066.18.37 W	Chiricoya	Au
21	22.53.02 S -- 066.07.29 W	Chocaya; Rachaite	Pb; Ag; Zn
3000	22.22.15 S -- 065.47.54 W	Chocoite	Cu
25328	22.22.06 S -- 065.46.25 W	Chocoite I, II y III	caolín
3019	23.59.15 S -- 065.26.13 W	Chorrillos	Cu; Ag; Sb; Pb
3016	23.40.15 S -- 065.31.03 W	Cieneguilla	Cu
24800	22.36.00 S -- 066.21.17 W	Civita Vecchia	Sn

DEPNO	UBICACIÓN	NOMBRE	SUSTANCIA
3015	23.43.02 S -- 065.30.35 W	Cobre Loma	Cu
24763	23.53.34 S -- 065.28.21 W	Coiruro	Sb
5178	22.41.09 S -- 066.23.31 W	Colpayoc	Sn
55	22.47.23 S -- 065.21.57 W	Colpayoc	Pb
5177	22.40.21 S -- 066.50.11 W	Colpitayoc	Sn
5179	22.33.57 S -- 066.38.26 W	Constancia	Sn
2000	23.48.13 S -- 066.56.54 W	Coquena	Fe
24365	23.05.54 S -- 066.51.55 W	Cordillera; María Angélica	Sb
158	22.56.16 S -- 065.25.49 W	Corral Blanco	Ba; Pb
2014	24.14.33 S -- 064.28.57 W	Corral Viejo; San Juan	Fe
24532	22.11.50 S -- 065.34.08 W	Corralito Blanco	Cu
157	23.07.19 S -- 065.05.35 W	Cristian	Pb; Ba
2015	22.51.06 S -- 066.00.15 W	Doncellas	Mn; Fe; Sb
3017	23.44.10 S -- 065.34.53 W	Edith Luisa	Cu
25365	22.46.12 S -- 066.34.29 W	Edith; Boratera de Coyaguaima	boratos; Sb
39	23.12.25 S -- 065.43.04 W	El Aguilar	Pb; Ag; Zn
11273	22.25.21 S -- 066.08.56 W	El Cóndor	Au
2021	22.54.25 S -- 065.29.08 W	El Cóndor, Angelita, Punta de Agua	Mn
24792	23.20.10 S -- 065.27.50 W	El Halcón	baritina; Cu
24720	22.48.14 S -- 065.33.42 W	El Marciano	Cu; Pb
24366	23.57.40 S -- 066.25.01 W	El Mojón	Cu
5168	23.05.45 S -- 066.02.18 W	El Peladar	Sn-Ag-Cu
17	24.18.53 S -- 065.37.16 W	El Porvenir	Pb; Zn; Cu
24826	21.57.14 S -- 066.08.35 W	El Torno	Au
24787	23.12.43 S -- 065.43.01 W	El Toro	Pb; Zn
24798	21.57.12 S -- 066.11.51 W	Eureka	Au
24802	22.35.13 S -- 066.18.24 W	Farillón; Farallón	Au
25332	23.53.28 S -- 066.14.59 W	Fernanda; Niño	caolín
5180	22.34.00 S -- 066.52.00 W	Filo Cuevas Blancas	Sn
25356	21.57.00 S -- 066.08.39 W	Fraile Renegado	Au
24815	22.26.14 S -- 066.09.57 W	Fray Bartolomé de las Casas	Au
43	23.50.45 S -- 065.28.38 W	General Güemes	Pb
24809	22.40.28 S -- 066.14.57 W	Guadalupe	Au
24578	23.16.43 S -- 065.51.57 W	Guayatayoc	Li; K
5181	22.53.44 S -- 066.49.57 W	Hochschild	Sn
3001	22.14.58 S -- 065.46.36 W	Hornillos	Cu
3020	23.38.29 S -- 065.28.22 W	Hornos	Cu
3012	23.33.15 S -- 065.28.00 W	Huichaira	Cu
24814	22.48.23 S -- 066.01.08 W	Iral	Mn
25367	22.57.01 S -- 066.37.29 W	Iramaín	S
61	22.17.02 S -- 065.36.24 W	Isabel	Pb; Zn
29	22.45.54 S -- 066.06.02 W	Ivan Alberto; Tupiza	Pb; Zn; Ag
25362	22.06.41 S -- 066.09.51 W	Jarillón	Au
24778	23.35.26 S -- 065.38.07 W	Jarunco; Colorado	baritina; Pb

DEPNO	UBICACIÓN	NOMBRE	SUSTANCIA
24777	23.39.21 S -- 065.42.05 W	La Vasca; Santa María	baritina; Pb
24676	24.02.27 S -- 065.45.26 W	La Antigua; Lagunita; Salvadora	Pb
4	22.22.18 S -- 065.36.38 W	La Bélgica	Pb; Zn
11311	24.03.18 S -- 066.29.18 W	La Betty	S
18	22.52.36 S -- 065.43.43 W	La Candelaria	Pb
2003	22.12.06 S -- 065.44.18 W	La Constancia	Fe
24714	24.20.42 S -- 065.25.11 W	La Española	Cu
24819	22.15.23 S -- 066.07.20 W	La Esperanza	Sb
40	23.09.22 S -- 065.42.44 W	La Esperanza; Esperanza	Pb; Zn
3004	22.22.25 S -- 065.49.46 W	La Gateada	Pb; Cu
16	24.03.15 S -- 065.27.38 W	La Italiana	Pb; Ag
5183	22.36.38 S -- 066.22.47 W	La Jujeña	Au; Sn
25357	21.56.37 S -- 066.08.33 W	La Justicia	Au
24772	23.55.25 S -- 065.48.28 W	La Morenita	baritina; Pb
24793	23.17.35 S -- 065.29.10 W	La Novedad; Volcán	Pb; Zn; U-Th?; Cu
13	23.15.36 S -- 066.48.30 W	La Providencia	Cu; Ag; Zn; Pb
50	22.06.12 S -- 065.34.54 W	La Quiaqueña	Pb
7	22.13.33 S -- 065.32.14 W	La Sanguinaria; La Blanquita	Pb; Zn; Ag
24577	22.33.05 S -- 066.54.25 W	Laguna de Vilama	Li; K
24484	22.54.28 S -- 066.50.30 W	Laguna de Vilama	Li
24483	22.41.14 S -- 066.47.44 W	Laguna Palar	Li
3035	23.22.00 S -- 064.59.00 W	Laguna Verde, Río Alumbrio	Cu
24813	22.41.36 S -- 066.11.45 W	Las Bases	Au
24811	22.41.01 S -- 066.12.28 W	Las Pepas	Au
6	22.22.00 S -- 065.36.22 W	Leman; General Leman	Pb; Zn
24820	22.14.46 S -- 066.07.06 W	Llancanacoja	Sb
11268	23.03.34 S -- 066.26.30 W	Loma Blanca	boratos
5172	22.30.00 S -- 066.25.00 W	Lomas Blancas	Sn-Au
25354	23.45.15 S -- 065.30.13 W	Los Colorados; Purmamarca	arcilla
5184	22.54.00 S -- 066.56.00 W	Lucho	Sn
69	22.22.38 S -- 065.36.26 W	Luisito	Pb; Zn
47	22.42.57 S -- 065.34.13 W	Mabel, Melliza, Cóndor Huasi	Pb; Ba
24791	23.22.07 S -- 065.28.16 W	María Cristina	baritina; Pb; Cu
24673	24.01.40 S -- 065.31.20 W	María Remedios	Cu
3030	23.39.21 S -- 067.07.35 W	Marta Elena	Cu
3033	23.55.06 S -- 064.26.55 W	Martín Bronce; Rey del Cobre	Cu; Ag; Sn; Au; As; Sb; Pb
24373	23.44.40 S -- 066.54.17 W	Micha Pocha	Au
24816	22.27.32 S -- 066.14.20 W	Mina Carmen	Au
9	22.20.08 S -- 065.37.06 W	Mina Cerro Colorado	Pb
25364	22.45.22 S -- 066.34.48 W	Mina Coyaguaima	Sb
11	22.24.11 S -- 065.35.40 W	Mina La Perla	Pb
24675	24.01.13 S -- 065.45.36 W	Mina Ruth	Ba; Pb
10	22.23.40 S -- 065.35.34 W	Mina San Marcial	Pb

DEPNO	UBICACIÓN	NOMBRE	SUSTANCIA
24824	21.59.19 S -- 066.03.01 W	Minas Azules	Au
2022	22.41.54 S -- 066.57.38 W	Minas Viejas	Mn; Pb; Zn; Ag
24805	22.30.03 S -- 066.36.37 W	Miyuyo I y II	Sb
49	22.38.47 S -- 065.51.14 W	Montecristo	Pb
25366	22.48.49 S -- 066.30.49 W	Montserrat	Sb
54	23.24.18 S -- 065.13.26 W	Mudana (Casa Mocha, Encrucijada, Abra de Minas)	Pb; Ba
24773	23.42.46 S -- 065.42.51 W	Natasia	baritina; Pb
3007	22.37.40 S -- 065.36.45 W	Norma Patricia	Cu
24372	23.28.19 S -- 066.43.39 W	Olaroz	Li
24374	23.23.44 S -- 066.49.28 W	Olaroz Chico	Au
3005	22.13.15 S -- 065.32.21 W	Olga	Cu; Pb
25360	22.06.33 S -- 066.08.24 W	Oratorio	Au
24788	23.11.35 S -- 065.42.43 W	Oriental	Pb; Zn
5162	22.32.27 S -- 066.20.53 W	Orosmayo	Au-Sn
24804	22.39.46 S -- 066.23.33 W	Orosmayo Estaño	Sn; Au
24806	22.25.14 S -- 066.38.35 W	Pabellón	Sb; Au
5182	22.54.28 S -- 066.50.30 W	Pairique	Sn-Au
25358	21.56.41 S -- 066.08.19 W	Palca Ingenio	Au
24808	22.40.53 S -- 066.16.28 W	Pampa Coya	Au
26	22.37.01 S -- 066.03.18 W	Pan de Azúcar	Pb; Ag; Zn
24803	22.29.57 S -- 066.20.19 W	Pasamayo	Au
3009	22.43.52 S -- 065.23.11 W	Peña Blanca	Cu
25371	22.15.34 S -- 066.25.24 W	Peñasquina	Ag; Au
3027	23.21.59 S -- 066.09.45 W	Pirca Amarilla	Cu; Au; Ag
24	22.42.03 S -- 066.30.07 W	Pircas; los Siete Hermanos	Sn; Ag
23	22.41.14 S -- 066.32.28 W	Pirquitas	Ag; Zn; Sn
57	22.53.00 S -- 065.43.40 W	Piscuno; Carahuasi; Curzniyoc	Pb
24774	23.40.53 S -- 065.42.33 W	Pives; Maquiavelo	baritina; Pb
24715	24.21.20 S -- 065.24.33 W	Polonia	Cu
2017	22.42.04 S -- 065.59.57 W	Positiva	Mn
3013	23.18.35 S -- 065.27.06 W	Potrerillos	Cu
42	23.08.07 S -- 065.40.57 W	Prospecto Río Grande	Zn; Ba
25361	22.06.18 S -- 066.07.56 W	Pucará Chico	Au
2012	24.28.39 S -- 064.56.48 W	Puesto Viejo	Fe
5	22.22.28 S -- 065.36.20 W	Pulpera; La Pulpera	Pb-Zn
1	22.17.13 S -- 065.36.14 W	Pumahuasi	Pb; Zn; Ag
34	23.51.11 S -- 065.15.49 W	Punta Corral; San Bernardo	Zn; Pb; Ag
24721	22.48.24 S -- 065.54.39 W	Punta del Quivil	Pb-Zn
24821	22.14.04 S -- 066.06.55 W	Puyita	Sb; Au
3014	23.13.08 S -- 065.29.04 W	Quebrada de Los Toldos	Cu
24807	22.28.50 S -- 066.34.53 W	Quebrada de Puca	Au
27	22.28.37 S -- 066.36.41 W	Quebrada Delgada Chica	Pb; Zn; Ba
24790	23.28.15 S -- 065.31.15 W	Quebrada Lacho	Pb; Cu

DEPNO	UBICACIÓN	NOMBRE	SUSTANCIA
2018	22.43.05 S -- 065.54.53 W	Queta	Mn
24385	23.24.36 S -- 066.10.33 W	Ra; Isis; Osiris	ThO ₂ ; ETR+Y
24780	23.11.04 S -- 065.42.29 W	Rincón	Pb; Zn
68	22.17.07 S -- 065.18.22 W	Rincón de Cajas	Pb; Ba
11001	22.26.21 S -- 066.09.59 W	Rinconada	Au
24823	22.10.05 S -- 066.09.57 W	Rodeo	Au
28	21.53.42 S -- 066.05.44 W	Rogelio	Pb; Zn; Ag
48	22.27.31 S -- 065.19.49 W	Romina Elisa	Pb; Ba
123	22.05.23 S -- 065.13.13 W	Rosario	Pb; Ba
25370	22.50.34 S -- 066.42.30 W	Rosario de Coyaguaima	Au
44	22.07.08 S -- 066.10.03 W	Rosario, Cruz del Sur	Au; Ag; Zn
3010	22.49.33 S -- 065.32.10 W	Rumicruz, Doña Emma, Argentina II, otras; La Purísima, Trébol, Silvia	Cu; Pb; Ba; Ni; Co; Zn; Ag; Au
11289	23.48.44 S -- 066.47.12 W	Salar de Cauchari; El Porvenir	boratos
24575	23.16.40 S -- 067.02.02 W	Salar de Jama	Li
11316	23.34.54 S -- 065.52.21 W	Salinas Grandes; Adara	sal
24571	23.43.04 S -- 065.53.54 W	Salinas Grandes; Navidad/ San José	Li
25359	21.59.46 S -- 066.11.13 W	San Francisco	Au; Sb
3006	22.09.10 S -- 065.29.45 W	San Francisco	Cu
24376	23.38.31 S -- 066.57.09 W	San Francisco Sur	Au; electrum; Sb
45	23.26.37 S -- 065.28.42 W	San José	Pb; Zn
24818	22.24.22 S -- 066.16.48 W	San José de la Rinconada	Au
2005	24.18.00 S -- 065.00.00 W	San José de San Pedro	Fe
24794	23.13.00 S -- 065.26.16 W	San José y San Juan	Pb
2023	23.17.13 S -- 067.04.22 W	San Juan	Mn
160	23.03.52 S -- 065.03.57 W	San Juan, San José	Ba; Pb
2024	23.47.00 S -- 067.02.00 W	San Luis, San Jorge	Mn
25	22.43.24 S -- 066.26.26 W	San Marcos; Roma; Londres; Varsovia; Buenos Aires	Sn; Au
161	23.00.50 S -- 065.05.25 W	San Martín	Ba; Pb
66	22.28.00 S -- 066.17.00 W	San Pedro	Pb; Ag; Zn
24817	22.26.51 S -- 066.14.51 W	Santa Alicia	Au
3032	23.21.51 S -- 065.00.06 W	Santa Ana y San Rafael	Pb; Cu
24503	23.11.23 S -- 065.11.08 W	Santa Ana, Éxodo I y II	Pb; Ag; Zn; Cu
25329	22.07.29 S -- 065.44.18 W	Santa Ana; Caballito Blanco	caolín
11090	24.20.57 S -- 064.25.00 W	Santa Bárbara	Fe
5186	22.30.51 S -- 066.34.10 W	Santa Bárbara	Sn
24779	23.39.34 S -- 065.37.10 W	Santa Bárbara; Irigoyen	baritina; Pb; Cu
11118	21.57.21 S -- 066.03.22 W	Santa Catalina	Au
38	23.22.56 S -- 066.02.01 W	Santa Julia	Ba; Pb
2026	23.47.04 S -- 065.30.48 W	Santa Teresita, Santa María, Tumbaya Grande	Mn
24799	22.33.03 S -- 066.13.54 W	Santo Domingo	Au
25412	23.22.58 S -- 066.30.52 W	Sierra de Tanque	Cu
2025	22.07.13 S -- 065.42.25 W	Silviana Luisa; Casablanca I; Casablanca II; Casablanca III; Marita	Mn; Fe

DEPNO	UBICACIÓN	NOMBRE	SUSTANCIA
2006	22.31.57 S -- 066.20.43 W	Sin nombre	Fe
24776	23.39.54 S -- 065.42.00 W	Sixto	baritina; Pb
3	22.18.08 S -- 065.36.17 W	Sol de Mayo	Pb; Zn
25368	22.44.17 S -- 066.39.54 W	Sol de Mayo; Tatiana	Au
24364	24.08.00 S -- 066.37.09 W	Soncaimán	Pb; Ag; Zn
25330	22.25.03 S -- 065.46.52 W	Tacanaite	caolín
41	23.14.03 S -- 065.43.29 W	Tapada	Zn; Pb
24386	23.28.39 S -- 066.13.19 W	Tierras Raras	ThO ₂ ; ETR+Y
24822	22.10.06 S -- 066.10.20 W	Timón Cruz	Au
2020	22.55.00 S -- 065.50.00 W	Toimate	Mn
5187	22.56.45 S -- 066.53.10 W	Torona	Sn
24389	23.05.55 S -- 066.48.34 W	Torrejos	Cu; Pb
64	23.33.00 S -- 066.30.00 W	Turi Tara	Pb; Ag; Zn
5170	23.12.58 S -- 066.00.41 W	Tusaquillas I y II; Abra de Tusaquillas; Entre ríos; Cumbre Blanca	W
24775	23.40.36 S -- 065.42.23 W	Tusca; Saladillo	baritina; Pb
63	23.34.00 S -- 064.53.00 W	Valle Grande	Pb; Ag; Zn
3008	22.17.17 S -- 065.37.28 W	Victoria	Cu
35	23.52.00 S -- 065.16.35 W	Virgen de Luján; Payohuaico	Pb; Zn; Ag
24825	21.56.42 S -- 066.08.37 W	Vitella	Au
3018	23.53.42 S -- 065.29.57 W	Volcán	Cu
24642	22.24.35 S -- 065.35.21 W	Washington	Pb; Zn; Cu
2008	23.20.40 S -- 065.23.32 W	Yacoraite ; San José	Fe
3003	22.08.22 S -- 065.49.16 W	Yangaso	Cu
25106	23.34.11 S -- 065.25.50 W	Yeso Huichaira; María Amanda; Marta	yeso; arcilla
37	23.32.36 S -- 066.36.18 W	Yungara; Victoria	Ag; Sn; Pb; Zn
25018	22.06.42 S -- 065.43.51 W	Yuraj; La Lucha; La Esperanza/ La Virginia/ Firj; Caballito Blanco/ La Merced	caolín
25372	22.48.50 S -- 067.10.40 W	Zapaleri	S
15	24.09.02 S -- 066.36.38 W	El Oculito (Prospecto)	Cu; Pb; Zn; Mo; Au; Ag
2001	22.42.21 S -- 066.05.55 W	El Sombrero	Fe
12	22.25.07 S -- 065.35.22 W	Mina Cangrejillos ; Rosa de Oro	Pb
2016	22.48.25 S -- 066.02.09 W	Pabelloncito	Mn; Fe
2002	22.42.12 S -- 066.04.30 W	Peñas Negras	Fe
2019	22.51.59 S -- 066.01.51 W	San José	Mn
3023	23.00.42 S -- 066.43.48 W	Toro Norte	Cu
25415	23.46.48 S -- 067.10.20 W	20 de Junio	Mn
25417	23.49.22 S -- 067.07.49 W	Zorro Gris	Mn
3189	38.10.00 S -- 065.44.00 W	Estrella Solitaria, Flor de la Pampa, Aída, otras	Cu; Fe
11170	38.09.00 S -- 067.48.27 W	Islas Malvinas; La Pampa	bentonita
11140	37.43.19 S -- 063.31.29 W	Laguna Guatraché	Na ₂ SO ₄
24353	38.09.36 S -- 065.43.27 W	Lihuel Calel; Descubridora	Cu; Au
11173	38.09.05 S -- 065.54.17 W	Puelches	yeso
25396	37.15.16 S -- 067.14.55 W	Puesto Avecía	arcilla

DEPNO	UBICACIÓN	NOMBRE	SUSTANCIA
11039	38.16.18 S -- 063.42.16 W	Salina Colorada Grande	sal
11141	38.39.50 S -- 064.08.44 W	Salitral Negro	sal
25395	37.23.05 S -- 067.26.38 W	Sierra El Fresco	arcilla
25394	37.25.01 S -- 067.16.32 W	Sierra El Fresco al este	arcilla
221	28.15.10 S -- 067.58.15 W	Alumbrera	Pb
24608	29.01.04 S -- 068.29.14 W	Anortosita El Espinal	Al
24606	29.01.04 S -- 068.29.14 W	Anortosita Sierra del Espinal	Al
5195	28.38.33 S -- 067.38.06 W	Badillo	W
2127	30.05.24 S -- 067.17.44 W	Bum Bum	Fe
5206	29.11.00 S -- 066.49.00 W	Candombe, Margarita	W-Cu-As
5192	28.26.28 S -- 067.05.31 W	Casa Pintada	Sn
3141	28.10.18 S -- 068.19.08 W	Catita I, II y III	Cu; Fe
232	28.43.00 S -- 067.44.00 W	Cerrito Blanco	Pb
25311	29.32.53 S -- 068.24.59 W	Cerro Bola	arcilla
2129	28.38.00 S -- 067.04.00 W	Cerro Gallego	Mn
4031	29.34.12 S -- 068.45.54 W	Cerro Urcuschum	Mo
2134	28.43.15 S -- 067.48.05 W	Corral Amarillo	Fe
11282	28.54.08 S -- 067.41.10 W	Corral Amarillo	ocres
230	29.00.00 S -- 068.48.00 W	Descubrimiento Nuevo	Pb; Zn; Cu
25087	30.02.34 S -- 067.27.18 W	Distrito Amaná; Pirquitas; La Banderita; La Banderita I, II y III; Koka II; Koka IV	arcilla refract
11104	28.58.29 S -- 068.40.49 W	Distrito Cerro Cacho; Portezuelo del Hoyo	Se
11019	29.03.42 S -- 067.43.19 W	Distrito Cerro Negro; Mina La Peregrina	Ag
25050	29.23.20 S -- 066.59.12 W	Distrito Dique los Sauces; La Negra; El Dorado; Libertad; María II; María I; Prudencia; Don Alberto	arcilla refract
25063	29.54.18 S -- 067.07.38 W	Distrito Los Colorados- Grupo San Antonio; San Antonio VI; San Antonio IV; Teresita; San Marcos	arcilla refract
5204	29.35.00 S -- 067.35.00 W	El Águila I-II, Esperanza I-II, Florentina I-II	W-Fe-Cu
222	28.22.30 S -- 067.57.40 W	El Cerquito	Pb
25552	29.31.59 S -- 067.35.56 W	El Chacho	W
5202	29.35.00 S -- 067.40.00 W	El Chacho	W
228	29.15.00 S -- 067.52.00 W	El Chuschín	Pb; Cu; Ba
233	29.35.00 S -- 068.46.00 W	El Ingenio	Pb
234	29.30.00 S -- 068.37.00 W	El Llanito	Zn
5209	29.33.00 S -- 067.36.00 W	El Milagro	W-Fe-Cu-Bi
11143	29.04.29 S -- 067.44.05 W	El Oro	Au
3136	28.59.08 S -- 067.37.55 W	El Pararrayo	Cu; Zn
229	29.41.54 S -- 066.59.09 W	El Quebrachito	Pb
5197	28.54.00 S -- 067.40.00 W	Envidia I y II, Tres Quebradas	W
3140	28.09.02 S -- 068.19.16 W	Estrella ; Estrella Primera	Cu
3138	28.08.54 S -- 068.19.29 W	Estrella Alta	Cu; Ag; Pb; Zn
3139	28.08.56 S -- 068.19.26 W	Estrella Baja	Cu; Ag; Pb; Zn
227	28.21.00 S -- 068.25.00 W	Gaicho Chico-Esperanza	Pb; Cu
206	29.03.52 S -- 067.43.08 W	Georgette	Ag; Pb; Zn
5211	28.47.00 S -- 067.39.00 W	Grillo I	W

DEPNO	UBICACIÓN	NOMBRE	SUSTANCIA
5207	29.17.00 S -- 066.57.00 W	Grupo El Cantadero (Pozo Hondo,La Esperanza,otras)	W-Bi-Cu
5208	29.08.43 S -- 066.50.14 W	Grupo El Cantadero (San Carlos I, II y III,otras)	W
11107	31.31.42 S -- 066.19.53 W	Grupo El Espinillo	Au
24354	31.14.36 S -- 066.36.58 W	Grupo Ñoqueves; Mina Santa María	Au
210	29.03.56 S -- 067.43.00 W	Grupo Rosario(de Arriba y de Abajo)	Ag; Pb; Zn
216	28.54.48 S -- 068.23.51 W	Helios	Pb
5201	29.35.00 S -- 067.40.00 W	Josefa	W
11106	28.23.56 S -- 067.56.08 W	King Tut	Co; Au
213	29.01.00 S -- 068.05.29 W	La Aragonesa	Pb-Zn-Ag; Cu
5205	29.31.00 S -- 067.36.00 W	La Candelaria, Mercedes	W
3137	29.00.00 S -- 067.40.00 W	La Cobriza	Cu; Zn
217	28.12.06 S -- 068.09.46 W	La Colorada	Pb; Cu
3148	28.24.18 S -- 068.37.42 W	La Criollita	Cu; Ag; Au
5189	28.38.51 S -- 066.33.05 W	La Descubridora	Sn
11077	28.45.58 S -- 066.31.15 W	La Dichosa	andalusita
3142	28.58.02 S -- 067.41.58 W	La Encrucijada	Cu; Ag
5199	28.47.29 S -- 067.36.15 W	La Escondida, Los Puros	W
3162	29.00.00 S -- 067.45.00 W	La Estrechura	Mo; Cu
11221	28.59.49 S -- 067.44.58 W	La Estrechura	Mo; Cu
11117	29.33.26 S -- 068.47.06 W	La Helvecia	Pb; Zn; Ag
235	29.33.00 S -- 068.46.00 W	La Helvecia	Pb; Zn; Ba
11161	29.36.31 S -- 067.35.28 W	La Josefa	W
11246	29.00.47 S -- 067.46.46 W	La Mejicana	Cu; Au
3149	29.01.00 S -- 067.45.00 W	La Mejicana	Cu; Au; Ag; Pb; Zn
203	28.47.00 S -- 066.26.47 W	La Morenita	Sb; Ag
11264	28.18.01 S -- 069.26.17 W	La Ollita	Au
215	28.12.03 S -- 068.19.26 W	La Pampita	Pb; Zn
3150	28.57.58 S -- 068.38.06 W	La Ramada	Se; Cu; Hg
3143	28.09.30 S -- 068.19.16 W	La Verdiona	Cu; Fe
211	29.03.04 S -- 067.42.22 W	La Viuda	Ag; Pb; Zn
11320	28.17.44 S -- 068.50.09 W	Laguna Brava	Na2SO4
3151	29.05.00 S -- 068.35.00 W	Las Asperezas	Cu; Se
3145	28.26.00 S -- 067.57.00 W	Las Cuchillas	Cu
208	28.46.30 S -- 068.38.10 W	Las Minitas	Ag; Pb; Zn
3156	29.03.00 S -- 067.48.00 W	Los Bayos (Irlandesa,San Pedro,Victoria,otras)	Cu; Ag; Mo
11166	30.37.13 S -- 066.55.00 W	Los Coloraditos-Yeso I,II y III	yeso
11278	28.49.41 S -- 067.39.35 W	Los Corrales- Playa Amarilla	Au
11277	28.47.49 S -- 067.39.25 W	Los Corrales- Playa Los Ramblones	Au
4013	29.20.20 S -- 068.21.12 W	Los Dos	grafito
11103	28.28.00 S -- 068.38.06 W	Los Llantenes; La Ramada	Se
25553	28.29.24 S -- 068.39.05 W	Los Llantenes-San Pedro	Se; Cu; Hg; Ag
11128	30.00.53 S -- 067.04.01 W	Los Mogotes Colorados	U
204	28.46.50 S -- 066.23.48 W	Los Tres Hermanos	Sb; Ag

DEPNO	UBICACIÓN	NOMBRE	SUSTANCIA
3146	28.42.52 S -- 067.41.56 W	Manto Verde,Santa María,Atahualpa,Jarilla,Vizcacha	Cu; Au
5194	29.02.44 S -- 067.15.27 W	Matadero	W
5203	29.30.51 S -- 067.36.59 W	Milagros	W
3153	29.17.41 S -- 067.47.55 W	Miranda Sur	Cu; Pb; baritina
11279	28.42.58 S -- 067.42.08 W	Mogote del Río Blanco	Au
3152	28.59.36 S -- 067.46.39 W	Montey,Rosario,Italia,Independencia,Libertad	Cu; Ag; Pb; Zn
223	28.23.40 S -- 067.55.00 W	Nuestra Señora de Andacollo	Pb; Ag; Zn
11306	28.59.54 S -- 067.47.21 W	Offir	Cu; Au
3168	28.59.55 S -- 067.47.17 W	Offir	Cu; Au; Ag
218	28.10.51 S -- 068.05.29 W	Pampa de las Vetas	Pb; Zn; Cu
24363	29.59.57 S -- 067.27.02 W	Patquía- Amaná	arcilla
11205	28.19.00 S -- 069.26.00 W	Peñas Negras	Au; Ag; Cu
209	29.03.42 S -- 067.43.21 W	Peregrina	Ag
5190	28.39.29 S -- 066.34.32 W	Perseverancia	W
220	28.19.22 S -- 068.24.21 W	Poncho	Pb; Zn
3163	29.03.00 S -- 067.43.00 W	Portezuelo de Illanes	Cu; Mo
11265	30.25.10 S -- 066.11.48 W	Pozo del Bordo-La Salvadora	yeso
5200	28.46.38 S -- 067.38.04 W	Pozo Verde	W
11301	29.00 S -- 067.47.00 W	Quebrada Ancha	Au-Cu
11081	29.16.50 S -- 067.53.27 W	Quebrada Chuschín/ Juanita del Puerto; Quebrada del Cosme/ Delina-San Lorenzo	pirofilita
11017	28.47.09 S -- 066.23.22 W	Quebrada de La Cébila- La Morenita	Sb
231	28.54.00 S -- 067.38.00 W	Quebrada El Salto	Pb
226	28.46.52 S -- 067.52.09 W	Quebrada Seca	Pb
224	28.55.18 S -- 067.47.13 W	Real Viejo	Pb; Zn; Ag
5193	29.00.00 S -- 068.00.00 W	Río de los Sauces	Sn
2128	28.25.05 S -- 067.04.17 W	Río de los Sauces	Mn
11263	28.19.12 S -- 069.26.25 W	Río Las Tamberías	Au
4006	28.46.03 S -- 066.22.43 W	Rumasupay; La Morenita; Tres Hermanos	Sb
11292	28.43.11 S -- 068.59.13 W	Salina El Leoncito	sal
225	28.47.00 S -- 067.52.10 W	Salto Negro	Pb
3155	31.12.10 S -- 066.34.49 W	San Eduardo	Cu; Au
2130	29.20.27 S -- 067.46.13 W	San José	Fe
3144	28.55.44 S -- 067.39.18 W	San Juan, Santa Rosa, Malaquita	Cu
5210	29.10.00 S -- 066.49.00 W	San Nicolás, Santo Domingo I y II	W
3154	31.41.40 S -- 066.21.40 W	San Pedro (Callanas III)	Au; Cu
5198	28.54.00 S -- 067.40.00 W	San Pedro, Faltriquera	W-Fe
11150	30.12.33 S -- 067.35.26 W	San Roque	U
11105	28.23.44 S -- 068.22.47 W	San Santiago	Ni
11100	29.17.45 S -- 067.38.46 W	San Sebastián-Cuesta de Miranda	U
205	28.47.17 S -- 066.23.35 W	Santa Margarita	Sb; Ag
219	28.19.55 S -- 068.24.42 W	Santa Rita	Pb; Zn; Ag
212	29.03.05 S -- 067.42.50 W	Santo Domingo	Ag; Pb; Zn
3147	28.36.45 S -- 067.52.35 W	Sotram	Cu; Au; Ag

DEPNO	UBICACIÓN	NOMBRE	SUSTANCIA
5196	29.42.00 S -- 067.06.00 W	Suri I y VII	W
207	28.13.00 S -- 067.57.00 W	Tres Piedras-India-Jagüe	Ag; Pb; Zn; Cu
11147	29.33.59 S -- 068.46.13 W	Urcuschún	U
11303	28.17.08 S -- 069.24.27 W	Vicuñita	Au
5191	28.38.13 S -- 066.33.44 W	Yanacota, Alborada	W
214	28.08.42 S -- 068.21.18 W	Yegua Pircada	Pb; Ag; Zn
3220	35.22.00 S -- 068.24.41 W	Abad (Grupo San Pedro)	Cu
3238	35.02.00 S -- 070.15.00 W	Adriana (Agrupamiento Valle de la Matancilla)	Cu
405	34.35.17 S -- 068.48.06 W	Agua del Pablito	Pb
2160	35.14.27 S -- 070.01.25 W	Aguas Amarillas	Fe
3247	34.55.00 S -- 070.17.00 W	Águila Primera (Grupo Las Choicas)	Cu; Ag; Au
3239	34.53.00 S -- 070.12.00 W	Amelia (Agrupamiento Valle de la Matancilla)	Cu
3237	32.22.00 S -- 069.09.00 W	Andacollo	Cu
3240	35.04.00 S -- 070.15.00 W	Anita (Agrupamiento Valle de la Matancilla)	Cu
3221	35.22.10 S -- 068.25.05 W	Anita (Grupo San Pedro)	Cu
25567	33.19.49 S -- 069.26.16 W	Arco Íris	Au
389	35.24.00 S -- 069.56.00 W	Arroyo	Pb; As
3234	35.25.08 S -- 068.19.22 W	Arroyo Agua del Guanaco (Grupo San Pedro)	Cu; Pb
3253	36.31.30 S -- 069.46.00 W	Arroyo Calmucó	Cu; V
5215	33.05.00 S -- 069.29.00 W	Arroyo Cuevas	Cu-Mo
2142	35.15.35 S -- 070.17.10 W	Arroyo de las Cargas	Fe
3254	32.58.00 S -- 069.11.00 W	Arroyo del Lagarto Dormido	Cu
2140	35.36.00 S -- 070.22.59 W	Arroyo El Seguro	Fe
2178	34.58.00 S -- 069.52.00 W	Arroyo Felipe	Fe
2176	34.17.00 S -- 069.58.00 W	Arroyo La Línea	Fe; Cu
3255	33.51.39 S -- 069.49.31 W	Arroyo Nieves Negras	Cu
2146	35.52.39 S -- 070.19.35 W	Arroyo Overas	Fe
406	35.39.00 S -- 069.56.00 W	Arroyo Rezago	Pb
3256	36.28.30 S -- 069.45.30 W	Arroyo Seco	Cu
2147	35.42.57 S -- 070.21.53 W	Arroyo Trolón	Fe
3248	34.55.00 S -- 070.17.00 W	Atalaya (Grupo Las Choicas)	Cu; Ag; Au
2143	35.06.34 S -- 069.58.28 W	Atlas	Fe
25267	34.44.46 S -- 068.05.23 W	Atuel Norte	arcilla
3257	34.15.30 S -- 069.48.00 W	Bayo Norte	Cu
25269	34.42.27 S -- 068.32.20 W	Blanquita	arcilla
5213	33.29.11 S -- 069.25.57 W	Blanquita	W
399	32.18.36 S -- 069.08.43 W	Brillante	Pb; Ag; Au
2144	35.58.34 S -- 069.52.03 W	Buenaventura	Fe
25560	33.04.06 S -- 069.06.24 W	Cacheuta	Ag
2148	35.14.51 S -- 070.11.50 W	Cajón de los Oscuros	Fe
3258	32.36.00 S -- 070.08.00 W	Cajón del Rubio	Cu
25266	34.45.05 S -- 068.12.46 W	Calle Larga 1, 2 y 3	arcilla
3259	36.29.30 S -- 069.49.00 W	Calmucó	Cu; V
11339	32.34.11 S -- 068.59.18 W	Canota - Pirucha	baritina

DEPNO	UBICACIÓN	NOMBRE	SUSTANCIA
407	34.38.32 S -- 068.47.04 W	Cardozo	Pb
2141	35.57.11 S -- 070.15.38 W	Carlos Eduardo, Luis Enrique	Fe
436	34.39.16 S -- 068.47.13 W	Carmen	Pb
400	32.18.49 S -- 069.08.43 W	Carmen	Pb; Ag; Au
3222	35.20.50 S -- 068.23.25 W	Carmen (Grupo San Pedro); La Salvadora	Cu; Pb; Ag
432	32.19.30 S -- 069.08.43 W	Carolina	Pb; Ag; Au
3269	34.50.00 S -- 070.02.30 W	Catalina (Agrupamiento Las Cuevas)	Cu
25339	33.00.57 S -- 069.10.24 W	Catedral	arcilla
433	34.37.15 S -- 068.47.10 W	Celia	Pb
3235	35.26.18 S -- 068.19.30 W	Cerro Agua del Guanaco (Grupo San Pedro)	Cu; Pb
25794	32.31.03 S -- 069.04.54 W	Cerro Canario	Cu-Mo-Au
3260	32.07.30 S -- 069.26.00 W	Cerro del Cobre	Cu
11145	34.33.53 S -- 069.00.01 W	Cerro Diamante-Los Dos Amigos	fluorita
11012	33.52.26 S -- 069.16.05 W	Cerro Durazno (mina Alborada)	Mo; Cu
3261	34.39.30 S -- 070.07.30 W	Cerro Gateado	Cu
3262	37.04.30 S -- 069.26.30 W	Cerro Guillermo	Cu
11270	34.34.42 S -- 070.01.29 W	Cerro Overo	S
3263	35.07.00 S -- 069.46.00 W	Cerro Panul	Cu
2149	35.38.50 S -- 069.54.58 W	Cerro Rezago	Fe
2150	35.34.01 S -- 070.01.00 W	Cerro Rojino	Fe
3264	36.29.00 S -- 069.45.30 W	César	Cu
3299	34.56.00 S -- 070.16.00 W	Chile	Cu
3241	34.54.00 S -- 070.15.00 W	Clotilde (Agrupamiento Valle de la Matancilla)	Cu
3249	34.56.00 S -- 070.17.00 W	Cobrecito (Grupo Las Choicas)	Cu; Ag; Au
413	33.58.30 S -- 069.21.30 W	Comandante Alvarez	Pb; Zn
3300	36.27.00 S -- 069.45.00 W	Costa Rica	Cu
25564	33.01.20 S -- 069.07.22 W	Crepúsculo	U
3223	35.21.27 S -- 068.24.15 W	Cruz del Sur (Grupo San Pedro)	Cu
25562	33.01.56 S -- 069.06.40 W	Cruzada	U
420	35.30.00 S -- 069.54.30 W	Cuhinchenque	Pb; Zn
416	34.37.00 S -- 068.46.00 W	Descubridora; Celia-Argentina	Pb; As; Ag
11094	32.35.51 S -- 069.12.08 W	Distriot Uspallata-Bonilla/ La Mendocina	talco
24639	32.59.58 S -- 069.03.01 W	Distrito Cacheuta	U
11122	32.15.59 S -- 069.08.02 W	Distrito La Cortaderita- Yalguaraz/ Mina Hércules	talco
25797	32.39.18 S -- 069.12.06 W	Distrito Mantos de Santa Elena	Cu
24638	32.53.54 S -- 069.00.07 W	Distrito Papagayos	U
11093	33.20.27 S -- 069.27.25 W	Doce Hermanos-Teniente Matienzo-Juan José-Olga Lui	talco
11137	32.47.32 S -- 069.01.20 W	Don Alberto	vermiculita
24633	32.56.02 S -- 069.06.25 W	Don Facundo	Ba
24628	32.54.48 S -- 069.05.10 W	Don José	Ba
3224	35.22.16 S -- 068.25.14 W	Don Paco (Grupo San Pedro)	Cu
411	35.30.00 S -- 069.58.00 W	Don Rafael	Pb
2173	33.27.59 S -- 069.28.13 W	Don Rocha	Fe

DEPNO	UBICACIÓN	NOMBRE	SUSTANCIA
431	35.58.57 S -- 068.30.31 W	Don Sergio	Pb
24344	36.17.01 S -- 068.27.03 W	Don Sixto; La Cabeza ; Pantanito	Au
2166	34.28.00 S -- 068.49.00 W	Don Torres, El Lindero	Mn
3265	34.28.00 S -- 070.03.21 W	Don Vicente	Cu
3266	36.06.00 S -- 069.48.30 W	Don Víctor	Cu
2168	34.53.45 S -- 068.30.48 W	El Baqueano	Mn
25345	32.47.43 S -- 068.43.54 W	El Borbollón	arcilla
11154	34.55.16 S -- 070.12.48 W	El Burrero	Cu
3242	34.51.00 S -- 070.13.00 W	El Burrero (Agrupamiento Valle de la Matancilla)	Cu
397	34.36.20 S -- 068.54.04 W	El Cacique	Pb
444	35.24.00 S -- 069.57.00 W	El Cajón	Pb
11257	35.23.30 S -- 069.56.53 W	El Cajón	Pb; Zn; Ag
2151	35.19.48 S -- 069.51.00 W	El Chacay	Fe
3250	34.55.00 S -- 070.17.00 W	El Coloso (Grupo Las Choicas)	Cu; Ag; Au
25565	33.19.40 S -- 069.26.52 W	El Cóndor	Au
409	35.33.00 S -- 070.00.00 W	El Derrumbe	Pb
391	35.33.00 S -- 069.58.00 W	El Gato	Pb; Fe
3243	35.05.00 S -- 070.14.00 W	El Guanaco (Agrupamiento Valle de la Matancilla)	Cu
24629	32.55.12 S -- 069.03.59 W	El Hurape	Ba
2145	35.38.08 S -- 069.56.18 W	El Kaiser	Fe
430	34.20.00 S -- 068.45.05 W	El Paisano	Pb
415	35.24.00 S -- 069.57.00 W	El Páramo	Pb; Zn; Ag
25568	33.26.21 S -- 069.24.56 W	El Pato, La Pampa, Verónica, Pampita, Trompo	Talco
4024	35.19.39 S -- 068.34.55 W	El Peseño	V
3268	33.36.32 S -- 069.36.59 W	El Portillo	Cu; Pb; Zn
429	34.29.18 S -- 068.54.08 W	El Rodeo	Pb
25342	32.45.01 S -- 068.52.08 W	El Salado	arcilla
5214	36.05.00 S -- 068.19.00 W	Elsiren	W-Mo
392	35.30.47 S -- 069.59.23 W	Enriquito	Pb; Ag; Zn
25341	33.01.45 S -- 069.09.53 W	Esperanza	arcilla
3225	35.21.40 S -- 068.25.16 W	Estrella (Grupo San Pedro)	Cu
11258	36.00.37 S -- 068.50.01 W	Ethel	Mn
2162	36.00.00 S -- 068.50.00 W	Ethel (grupo)	Mn
3226	35.21.37 S -- 068.25.00 W	Flor de Lis (Grupo San Pedro)	Cu
3318	35.04.00 S -- 069.47.00 W	Fortuna	Cu; Au
24632	32.55.53 S -- 069.03.30 W	Fray Luis Beltrán	Ba
24635	32.56.55 S -- 069.02.17 W	Fray Santa María de Oro	Ba
404	32.54.05 S -- 069.04.03 W	General Alvear	Pb; Ba
467	32.50.45 S -- 069.01.30 W	General Balcarce	Ba; Pb
24631	32.55.30 S -- 069.02.37 W	General Espejo	Ba
24622	32.49.49 S -- 069.03.44 W	General Gutiérrez	Ba
464	32.54.00 S -- 069.04.30 W	General Lavalle	Ba; Pb
460	32.53.36 S -- 069.04.02 W	General Madariaga	Ba; Pb
461	32.54.00 S -- 069.05.00 W	General Mosconi	Ba; Pb

DEPNO	UBICACIÓN	NOMBRE	SUSTANCIA
458	32.48.28 S -- 069.04.58 W	General Olazabal	Ba; Pb
457	32.54.21 S -- 069.03.43 W	General Pueyrredón	Ba; Pb
463	32.54.00 S -- 069.05.00 W	General Roca	Ba; Pb
465	32.54.30 S -- 069.04.30 W	General San Martín	Ba; Pb
11294	32.27.18 S -- 067.39.25 W	General San Martín	Na ₂ SO ₄
462	32.55.00 S -- 069.05.00 W	General Sarmiento	Ba; Pb
24637	32.58.15 S -- 069.03.09 W	General Savio	Ba
466	32.49.05 S -- 069.01.57 W	General Soler	Ba; Pb
24617	32.47.24 S -- 069.04.28 W	General Viamonte	Ba
24626	32.54.15 S -- 069.02.44 W	Gerardo	Ba
3270	32.40.30 S -- 070.07.30 W	Germinal (Grupo Matienzo)	Cu
24627	32.54.43 S -- 069.02.57 W	Gianna	Ba
455	34.35.03 S -- 068.57.00 W	Gibraltar	F; Pb
11253	32.30.36 S -- 069.05.37 W	Grupo Oro del Sur	Au
24620	32.49.33 S -- 069.04.30 W	Guamparito	Ba
459	32.49.33 S -- 069.04.30 W	Guamparito- General Saavedra	Ba; Pb
412	35.21.15 S -- 068.23.51 W	Hermann	Pb
2152	35.53.43 S -- 070.20.17 W	Hierro Felix	Fe
11225	34.59.33 S -- 069.46.59 W	Hierro Indio	Fe
2175	35.00.00 S -- 069.47.00 W	Hierro Indio	Fe
3227	35.22.30 S -- 068.26.30 W	Hortencia (Grupo San Pedro)	Cu
11259	35.46.01 S -- 069.39.37 W	Huemul	U
3216	34.40.00 S -- 068.47.00 W	Infiernillo	Cu; Mo
5212	33.27.23 S -- 069.26.23 W	Josefina, Teresa, Felisa, El Portezuelo	W
434	36.18.00 S -- 069.45.00 W	Juan Blas	Pb
417	36.19.00 S -- 069.43.30 W	Juan Carlos	Pb; Zn
401	32.19.03 S -- 069.08.22 W	Juanita	Pb; Ag; Zn
443	32.55.00 S -- 069.04.00 W	Julia	Ba; Pb
25555	33.27.30 S -- 069.25.00 W	La Alicia, La Provinciana, La Libertad	Ba
25263	34.34.02 S -- 068.33.04 W	La Arcillera	arcilla
3292	33.22.56 S -- 069.27.51 W	La Barrera	Cu
3273	32.49.30 S -- 070.03.00 W	La Campeona (Agrupamiento Las Cuevas)	Cu
3274	36.31.00 S -- 069.26.00 W	La Carmelita	Cu
3307	35.24.08 S -- 068.19.26 W	La Chilca	Cu; Mo
414	35.24.00 S -- 069.55.00 W	La Cumbre	Pb
25262	34.17.50 S -- 068.57.27 W	La Destiladera	arcilla
3275	35.23.30 S -- 070.01.00 W	La Encantadora	Cu
25270	34.48.15 S -- 068.27.25 W	La Escondida	arcilla
454	34.36.02 S -- 068.58.45 W	La Esperanza	F; Pb
422	36.07.00 S -- 068.38.00 W	La Esperanza, Potosí	Pb
419	35.22.30 S -- 069.56.00 W	La Flor	Zn; Pb; Ag
2170	32.58.00 S -- 069.07.00 W	La Generosa	Fe
24623	32.51.09 S -- 069.08.01 W	La Horqueta	Ba
421	34.35.30 S -- 068.54.00 W	La India	Pb

DEPNO	UBICACIÓN	NOMBRE	SUSTANCIA
2163	35.12.14 S -- 068.19.09 W	La Jacinta	Mn
25566	33.20.42 S -- 069.26.01 W	La Josefa	Au
3236	35.11.35 S -- 068.18.10 W	La Josefina	Cu; Mo
3228	35.21.54 S -- 068.26.00 W	La Julia (Grupo San Pedro)	Cu; Mo
396	32.59.25 S -- 069.18.14 W	La Laurita	Pb
449	35.21.00 S -- 068.23.00 W	La Liliana	Pb
3289	33.22.06 S -- 069.28.23 W	La Luisa	Cu
3276	32.36.00 S -- 069.02.30 W	La Mascota	Cu
24613	32.29.06 S -- 069.05.09 W	La Negra	Au; Ag
398	32.19.03 S -- 069.09.10 W	La Negrita	Au; Ag; Pb
11251	32.19.00 S -- 069.08.00 W	La Negrita	Ag; Au
25268	34.20.28 S -- 068.45.44 W	La Nenina	arcilla
438	33.28.30 S -- 069.25.30 W	La Pablita; Vicent	Pb
428	34.20.15 S -- 068.46.36 W	La Paisanita	Pb
24636	32.57.29 S -- 069.01.05 W	La Pilarita	Ba
3277	37.08.00 S -- 069.27.00 W	La Piola	Cu
423	32.58.50 S -- 069.18.07 W	La Plomiza	Pb
24621	32.49.35 S -- 069.01.55 W	La Poderosa	Ba
2172	32.59.30 S -- 069.05.30 W	La Ponderosa	Fe
11020	33.20.13 S -- 069.26.32 W	La Porteña; San Ramón	Au
440	36.20.00 S -- 069.43.00 W	La Puntilla	Pb
3290	33.21.30 S -- 069.28.00 W	La Rica (Grupo Salamanca)	Cu
3278	34.45.00 S -- 070.05.00 W	La Tierra, Sol (Grupo Matienzo)	Cu
25557	33.22.27 S -- 069.28.49 W	La Torre-Matilde-Chichi-Beatriz-El Caballo-Cariña	Talco
402	32.18.36 S -- 069.09.12 W	La Verde	Pb; Ag; Au
25346	33.19.00 S -- 069.00.00 W	La Zapatina	arcilla
2153	35.11.34 S -- 070.12.00 W	Laguna del Valle	Fe
2177	34.06.00 S -- 069.51.00 W	Laguna Diamante	Fe
11227	34.55.24 S -- 070.16.40 W	Las Choicas	Cu
3251	34.54.55 S -- 070.16.40 W	Las Choicas (Grupo Las Choicas)	Cu; Ag; Au
3252	34.55.00 S -- 070.17.00 W	Las Choiquitas (Grupo Las Choicas)	Cu; Ag; Au
11329	32.51.23 S -- 070.01.33 W	Las Cuevas-San José	Cu
3310	35.50.36 S -- 068.34.37 W	Las Minas	Cu
442	35.21.23 S -- 068.23.39 W	Leonor; La Salvadora	Pb; Ag
11364	36.04.01 S -- 068.21.10 W	Liana	fluorita
437	33.28.30 S -- 069.25.00 W	Lola	Pb
2164	35.50.08 S -- 068.47.02 W	Lomas Moras	Mn
3279	34.34.00 S -- 068.47.30 W	Lora	Cu
453	34.34.03 S -- 069.00.00 W	Los Dos Amigos	F; Pb
439	32.58.28 S -- 069.18.07 W	Los Hornillos	Pb
11038	36.16.03 S -- 069.31.44 W	Los Petisos	S
25347	34.45.00 S -- 068.41.00 W	Los Reyunos	arcilla
452	34.32.26 S -- 068.48.19 W	Los Tolditos	F; Pb
11333	36.14.14 S -- 069.56.02 W	Luthema-Monteagudo	celestina

DEPNO	UBICACIÓN	NOMBRE	SUSTANCIA
3280	36.03.00 S -- 069.51.30 W	Mallín de los Caballos	Cu
25264	34.46.33 S -- 068.14.45 W	Malvinas	arcilla
2169	34.59.00 S -- 069.46.00 W	Manganeso del Atuel	Mn
3281	32.29.30 S -- 069.13.00 W	Manto Azul	Cu
3282	32.29.30 S -- 069.13.00 W	Manto Flor	Cu
3283	32.29.30 S -- 069.13.00 W	Manto Poroso	Cu
3284	32.29.00 S -- 069.05.00 W	Mantos de Cobre	Cu
3285	32.50.04 S -- 069.11.09 W	Mantos Preciosos	Cu
25348	33.01.00 S -- 069.09.00 W	Margarita	arcilla
25344	32.52.41 S -- 068.58.54 W	María	arcilla
3301	36.13.00 S -- 069.52.00 W	Mechanquil 1, 2	Cu; V
3315	34.33.00 S -- 070.06.00 W	Nacientes del Atuel	Cu; Au
25340	33.01.17 S -- 069.10.36 W	Nereida	arcilla
3286	33.26.00 S -- 069.27.00 W	Novillo Muerto	Cu; Ni; Co; Cr
24614	32.25.59 S -- 069.05.31 W	Oro del Norte; Al Fin Hallada	Au
25798	32.30.37 S -- 069.05.51 W	Oro del Sur	Au-Cu
3287	36.16.00 S -- 069.30.00 W	Pablo Daniel	Cu
24615	32.34.55 S -- 069.00.04 W	Pampa de Carnota Norte	Ba
24616	32.49.14 S -- 069.04.11 W	Pampa de Carnota Sur	
2154	35.04.59 S -- 069.46.33 W	Panul	Fe
11126	32.52.00 S -- 069.00.12 W	Papagayos	U
24612	32.27.53 S -- 069.06.41 W	Paramillos Centro	Cu
448	32.28.30 S -- 069.08.36 W	Paramillos de Uspallata	Pb; Ag; Zn
11252	32.27.00 S -- 069.07.00 W	Paramillos de Uspallata	Pb; Ag; Zn
3211	32.24.00 S -- 069.05.00 W	Paramillos Norte	Cu; Au
3212	32.29.32 S -- 069.06.05 W	Paramillos Sur	Cu; Mo; Au
11224	32.24.00 S -- 069.05.00 W	Paramillos Sur	Cu; Mo; Au
3288	33.21.30 S -- 069.28.00 W	Pascual (Grupo Salamanca)	Cu
3293	37.08.00 S -- 069.25.30 W	Paso de las Bardas	Cu
2171	32.56.30 S -- 069.06.00 W	Paso de los Andes	Fe
24619	32.48.43 S -- 069.03.18 W	Perlita	Ba
2155	35.41.52 S -- 069.36.09 W	Piedra Imán	Fe
11196	34.44.58 S -- 070.04.43 W	Poblet	Fe
2174	34.44.00 S -- 070.05.00 W	Poblet	Fe
3294	32.49.00 S -- 069.42.30 W	Polvaredas	Cu
11163	37.05.50 S -- 069.21.47 W	Potasio Río Colorado	KCl
2167	34.42.45 S -- 068.28.15 W	Pozo Verde	Mn
3316	34.45.00 S -- 069.52.00 W	Prospecto Cerro Blanco	Cu; Au
3313	34.16.30 S -- 069.53.30 W	Prospecto Cerros Bayos	Cu
3314	34.46.30 S -- 070.15.00 W	Prospecto Las Lágrimas	Cu
3311	34.20.00 S -- 069.33.00 W	Prospecto Papagallos	Cu ; Au; Mo; Ag
3312	34.15.30 S -- 069.49.00 W	Prospecto Picos Bayos	Cu
3233	35.25.00 S -- 068.19.00 W	Proyecto Anchoris	Cu; Au
25271	34.53.39 S -- 068.31.46 W	Puesto El Cañón	arcilla

DEPNO	UBICACIÓN	NOMBRE	SUSTANCIA
3295	32.42.00 S -- 068.59.30 W	Puesto La Peña	Cu
394	34.33.00 S -- 068.48.30 W	Puesto Laura	Pb; Ag; As
24611	32.14.55 S -- 069.29.58 W	Quebrada del Cobre	Cu
395	33.28.00 S -- 069.26.00 W	Quintana-Los Afligidos	Pb
3229	35.22.25 S -- 068.23.55 W	Ramón (Grupo San Pedro)	Cu
24618	32.48.03 S -- 069.04.51 W	Restauración	Ba
2156	35.42.27 S -- 069.36.16 W	Rincon de las Tordillas	Fe
3296	36.38.30 S -- 070.03.00 W	Río Barrancas	Cu
3267	36.06.30 S -- 069.48.30 W	Río Cullin	Cu
3297	32.34.00 S -- 069.58.00 W	Río de las Vacas	Cu; Mo
3298	32.34.00 S -- 069.59.00 W	Río de las Vacas	Cu
11144	34.33.55 S -- 068.49.27 W	Río Diamante ; ex Las Picazas	Pb; Ag; Zn
445	34.33.38 S -- 068.49.36 W	Río Diamante; Las Picazas	Pb; Ag; Zn
3309	35.49.00 S -- 069.35.00 W	Rosa,Uryco,Cerro Mirano,Huemul (G.Cerro Mirano)	Cu; U; V
447	35.25.00 S -- 070.20.00 W	Rosario	Pb; Zn
446	32.53.00 S -- 069.47.00 W	Rosario	Pb; Zn
388	34.37.37 S -- 068.47.12 W	Rosarito	Pb; As; Zn
403	32.18.49 S -- 069.09.12 W	Rotterdam	Pb; Ag; Au
11121	32.33.18 S -- 068.50.08 W	Salagasta	caliza
3291	33.21.10 S -- 069.28.14 W	Salamanca-La Rica	Cu
11319	36.36.42 S -- 069.45.51 W	Salinas del Luncay	sal
25265	34.44.34 S -- 068.14.01 W	Salto Las Rosas	arcilla
410	35.29.00 S -- 069.59.00 W	San Agustín	Pb
3302	32.17.30 S -- 069.10.00 W	San Antonio	Cu
3218	32.20.00 S -- 069.08.00 W	San Benicio	Cu; Mo
441	35.21.25 S -- 068.23.39 W	San Eduardo	Pb
3303	32.18.00 S -- 069.09.00 W	San Francisco	Cu; Cr
408	34.40.02 S -- 068.47.46 W	San Francisco	Pb
24634	32.56.26 S -- 069.05.56 W	San Ignacio	Ba
24625	32.51.27 S -- 069.01.40 W	San Isidro	Ba
11307	32.10.00 S -- 069.27.00 W	San Jorge	Cu; Au
3215	32.14.42 S -- 069.26.18 W	San Jorge	Cu; Mo
3230	35.23.00 S -- 068.23.35 W	San Jorge (Grupo San Pedro); La Margarita	Cu; Pb; Zn
3272	32.52.00 S -- 070.02.00 W	San José (Agrupamiento Las Cuevas)	Cu
25799	32.53.40 S -- 069.05.29 W	San Pedro	baritina
3231	35.21.59 S -- 068.25.09 W	San Pedro (Grupo San Pedro)	Cu; Mo
456	32.54.00 S -- 069.04.00 W	San Pedro Nolasco	Ba; Pb
11035	36.35.41 S -- 069.27.35 W	San Romeleo	Cu
3304	36.35.00 S -- 069.27.30 W	San Romeleo,Agua Amarga,El Alambre(G.San Romeleo)	Cu
3271	32.43.30 S -- 070.07.30 W	Santa Ana, San Sebastián (Grupo Matienzo)	Cu
468	34.58.00 S -- 069.54.30 W	Santa Catalina	Ba; Pb
25349	32.19.00 S -- 069.28.00 W	Santa Cecilia	arcilla
3219	33.14.00 S -- 069.37.00 W	Santa Clara	Cu; Mo; Au

DEPNO	UBICACIÓN	NOMBRE	SUSTANCIA
2161	36.02.38 S -- 068.27.59 W	Santa Cruz (grupo)	Mn
4025	34.26.35 S -- 068.54.30 W	Santa Elena	V
3306	34.26.00 S -- 069.57.00 W	Santa Filomena, Lagarto, Borrachera (Grupo Violeta)	Cu
24624	32.51.18 S -- 069.00.49 W	Santa María	Ba
424	33.37.05 S -- 069.31.00 W	Santa Rosa o Santa Teresa	Pb
3217	34.39.00 S -- 068.47.00 W	Santa Teresa	Cu
435	34.39.42 S -- 068.47.53 W	Santa Teresa	Pb
450	35.21.00 S -- 068.24.00 W	Santo Tomás	Pb; Cu
3232	35.41.27 S -- 068.24.49 W	Santo Tomás (Grupo San Pedro)	Cu; Pb; Zn
2165	37.01.00 S -- 068.51.00 W	Sierra de Chachahuen	Mn
11129	34.39.36 S -- 068.36.47 W	Sierra Pintada- Los Reyunos; Sierra Pintada- Dr. Baulés	U
3305	32.43.00 S -- 069.05.30 W	Sud California, Don Ricardo, Don Emilio	Cu
3244	35.04.00 S -- 070.14.00 W	Sybil (Agrupamiento Valle de la Matancilla)	Cu
25343	32.48.15 S -- 068.56.29 W	Tábano	arcilla
2157	35.12.39 S -- 069.47.55 W	Tito	Fe
24609	32.29.07 S -- 069.04.12 W	Tres Manueles	Mn
25350	32.33.00 S -- 069.22.00 W	Trí	arcilla
25563	33.02.11 S -- 069.05.04 W	Trinidad	U
25556	33.28.30 S -- 069.26.30 W	Tunuyán	baritina
25554	33.20.51 S -- 069.27.52 W	Tupungato	magnesita
25559	33.02.00 S -- 069.05.00 W	Universo	U
451	35.21.10 S -- 068.23.37 W	Valverde	Pb
2158	35.20.04 S -- 069.57.31 W	Vegas Atravesadas	Fe
2159	35.20.04 S -- 069.57.29 W	Vegas Peladas	Fe
3245	35.03.00 S -- 070.15.00 W	Victoria (Agrupamiento Valle de la Matancilla)	Cu
25561	33.01.51 S -- 069.07.23 W	Viento Sur, Quichún	U
3246	35.13.00 S -- 070.15.00 W	Villagra (Agrupamiento Paso Vergara)	Cu
3214	32.11.00 S -- 069.24.00 W	Yalguaraz	Cu; Mo
3213	32.08.30 S -- 069.26.09 W	Yalguaraz; Yalguaraz I y II	Cu
390	35.31.00 S -- 069.56.00 W	Yaraví o Joaquín V. González	Pb
425	34.12.00 S -- 069.20.00 W	Yaucha	F; baritina; Pb
418	35.31.00 S -- 069.54.30 W	Yupanqui	Pb; Zn
3308	35.25.00 S -- 068.19.26 W	Zanjón El Buitre	Cu; Mo
24757	27.20.16 S -- 055.35.19 W	Arenas del Paraná S.A.	arena
24833	27.08.55 S -- 055.33.17 W	Arenera Hércules S.R.L.; Juan Carlos Scholz	arena
24742	27.27.42 S -- 055.48.15 W	Arenera JM; Candelaria	arena
24741	27.21.27 S -- 055.59.57 W	Arenera JM; Varadero Nemesio Parma	arena
24758	27.20.00 S -- 055.35.16 W	Arenera S/N	arena
24756	27.20.23 S -- 055.35.13 W	Arenera Santa Lucía	arena
2222	26.15.00 S -- 053.42.00 W	Bernardo de Irigoyen	Fe
24754	27.28.05 S -- 055.46.01 W	Brinzal S.A.; Cerámica García	laterita; arcilla
24858	25.58.00 S -- 054.30.52 W	Cantera 13	áridos
25607	26.47.28 S -- 054.57.32 W	Cantera Cerámica Garuhapé SRL; Scherf Marcelo	arcilla

DEPNO	UBICACIÓN	NOMBRE	SUSTANCIA
24753	27.27.07 S -- 055.56.08 W	Cantera de Juan Carlos Ramírez	basalto
24857	25.57.59 S -- 054.31.03 W	Cantera K13	áridos
24747	27.23.14 S -- 056.00.44 W	Cantera Las Marías	basalto
24855	27.28.17 S -- 055.15.35 W	Cantera San Martín	basalto
24854	27.24.48 S -- 055.36.25 W	Cantera Santa Ana	basalto
24748	27.23.17 S -- 055.58.35 W	Cantera Santa María; Carlos E. Enríquez S.A.	basalto
24746	27.23.35 S -- 056.00.54 W	Cantera Tembiapó	basalto
25608	26.50.25 S -- 054.58.05 W	Cerámica Guaharupé SRL	arcilla
11348	26.21.42 S -- 054.36.18 W	El Dorado-Victoria	Fe
2219	26.25.00 S -- 054.35.00 W	El Dorado-Victoria	Fe
24856	26.59.21 S -- 054.29.51 W	Ex Cantera San Vicente	áridos
2223	27.12.00 S -- 054.57.00 W	Gobernador Roca	Fe
24752	27.21.26 S -- 055.59.52 W	Hormigonera El Nochero S.A.	arena
24751	27.44.48 S -- 055.46.36 W	Hormigonera El Nochero S.A.	basalto
2220	26.36.00 S -- 054.44.00 W	Montercarlo	Fe
2224	27.15.00 S -- 055.30.00 W	San Ignacio	Fe
2221	27.34.00 S -- 055.48.00 W	Santa Inés	Fe
2225	27.09.00 S -- 055.26.00 W	Santo Pipó	Fe
2218	25.57.00 S -- 054.33.00 W	Wanda	Fe
11002	25.57.29 S -- 054.35.57 W	Wanda	ágata
25447	39.03.48 S -- 069.40.53 W	17 de Septiembre	bentonita
485	39.24.30 S -- 070.38.00 W	1º de Mayo	Pb; Zn
25449	39.00.54 S -- 069.39.29 W	7 de Mayo	bentonita
25473	38.56.38 S -- 069.25.33 W	Acapulco	arcilla
11159	38.34.28 S -- 070.07.51 W	Achalay	baritina
472	38.32.30 S -- 070.07.00 W	Achalay Norte	Pb; Zn; Ba
2185	37.44.36 S -- 070.16.50 W	Adriana	Fe
2190	37.50.27 S -- 070.18.33 W	Africana I, II y III, Santa Lucia	Fe
25420	38.54.32 S -- 069.17.49 W	ago-76	arcilla
3320	37.27.30 S -- 069.48.00 W	Agua de las Minas	Cu
3321	37.35.00 S -- 069.45.30 W	Agua del Sauce	Cu
497	38.14.30 S -- 070.29.00 W	Agustina	Pb; Ag
503	38.13.00 S -- 070.35.30 W	Amelia	Pb; Ag
25474	38.57.44 S -- 069.53.23 W	Amonite y otras	arcilla
3322	37.04.30 S -- 070.31.30 W	Aquihueco	Cu
3323	37.21.00 S -- 070.31.30 W	Arroyo Butalón; Los Mellizos	Cu
2189	36.55.00 S -- 070.39.00 W	Arroyo Colomichicó	Fe
484	39.49.00 S -- 071.26.30 W	Arroyo Metrenco	Pb
507	37.18.49 S -- 070.39.08 W	Arroyo Nuevo	Ba; Pb; Zn
473	37.23.30 S -- 070.34.30 W	Atahualpa	Pb; Ba
25433	36.47.40 S -- 070.36.39 W	Azul Auquén	pirofilita
11176	38.51.17 S -- 069.00.34 W	Barda Gonzalez, Astra, Tobiano, Raco, Challaco	Cu
3325	37.39.43 S -- 069.56.21 W	Barda Molina	Cu
11343	39.06.34 S -- 069.36.15 W	Barda Negra -Beatriz I y II	arcilla

DEPNO	UBICACIÓN	NOMBRE	SUSTANCIA
469	37.14.00 S -- 070.29.00 W	Basilio, Victoria	Pb; Zn; Ag
500	38.13.00 S -- 070.35.30 W	Cacique	Pb; Ag
11194	38.12.45 S -- 070.32.39 W	Campana Mahuida	Cu
501	38.13.00 S -- 070.35.30 W	Cándida	Pb; Ag
504	38.13.00 S -- 070.34.30 W	Carmela	Pb; Ag
506	38.12.00 S -- 070.35.00 W	Carmen	Pb; Ag
490	38.55.00 S -- 070.33.00 W	Carreri III y IV	Pb
486	38.58.00 S -- 070.35.30 W	Carreri TG y II	Pb; Zn; Ag
11209	38.55.35 S -- 069.35.31 W	Cerro Bandera	bentonita
488	39.27.00 S -- 071.14.00 W	Cerro de las Caballadas-Quillen TG	Pb; Zn; Cu
3327	37.38.30 S -- 070.26.00 W	Cerro del Diablo	Cu; Pb-Zn
3328	39.37.00 S -- 069.49.00 W	Cerro Horqueta	Cu; V
2183	37.42.30 S -- 070.20.00 W	Cerro Negro o Augusta	Fe-Mn
24832	36.56.20 S -- 070.36.35 W	Colomichicó	Fe
3329	37.18.30 S -- 070.41.30 W	Cura Mallín	Cu; Pb; Zn
25451	39.00.40 S -- 069.38.58 W	Demasia	bentonita
24830	37.11.34 S -- 070.38.17 W	Distrito Andacollo; Sofía, Julia, Valencia, ; Buena Vista, Santa Elena, y otras	Au; Ag
24831	37.19.55 S -- 070.24.14 W	Distrito Chos Malal-Cerro Mayal,	Au
11158	38.01.53 S -- 070.33.22 W	Distrito Loncopué- La Rosita	baritina
25471	38.53.50 S -- 069.47.38 W	Don Francisco	arcilla
3331	37.42.00 S -- 069.57.00 W	Don Julio,Bajo Las Liebres,Espina del Zorro,otras	Cu
2181	37.26.30 S -- 070.26.00 W	Don Oscar, Virginia	Fe
476	37.16.30 S -- 070.40.00 W	Don Pedro	Pb; Ag; Zn; Au
3338	39.13.30 S -- 069.51.00 W	Doña Juana	Cu; U
2191	37.43.00 S -- 070.24.00 W	Ebe I, II	Fe
25419	38.53.05 S -- 069.57.27 W	El año de Raúl Ricardo	arcilla
25454	38.59.51 S -- 069.38.47 W	El Catalán	bentonita
25455	38.59.28 S -- 069.37.10 W	El Cerrito	bentonita
25445	39.11.02 S -- 069.45.24 W	El Chenque	arcilla
25475	38.55.25 S -- 069.46.39 W	El Faldeo	arcilla
470	37.15.13 S -- 070.38.09 W	El Porvenir	Pb; Zn; Ag
3319	39.09.18 S -- 069.32.49 W	El Porvenir; Cerro Granito	Cu
24971	39.03.18 S -- 068.38.57 W	Elizabeth III	arcilla
11030	37.10.06 S -- 070.36.16 W	Erika	Au
25458	38.56.27 S -- 069.36.14 W	Esmeralda	bentonita
3332	39.26.30 S -- 070.24.30 W	Estancia Charahuilla	Cu; U; Ag
474	37.22.00 S -- 070.32.30 W	General Paz	Pb
11162	37.50.42 S -- 069.57.00 W	Grupo La Cecilia	celestina
25460	38.51.31 S -- 069.35.32 W	Guillermina (Petrel)	bentonita
493	37.15.00 S -- 070.38.00 W	Helena I y II	Pb; Zn; Ag; Au
2180	37.34.28 S -- 069.41.07 W	Huantraico	Fe
3333	39.13.10 S -- 069.49.10 W	Juan Carlos	Cu
496	38.14.30 S -- 070.29.00 W	Juanita	Pb; Ag

DEPNO	UBICACIÓN	NOMBRE	SUSTANCIA
491	37.12.00 S -- 070.38.00 W	Julia	Pb; Zn; Au
25470	38.59.49 S -- 069.39.02 W	Julio René	bentonita
25448	39.00.42 S -- 069.38.38 W	Júpiter	bentonita
25463	39.07.14 S -- 069.38.21 W	L Melliz	arcilla
25422	39.06.44 S -- 069.37.35 W	La Beatriz	arcilla
25465	39.03.20 S -- 069.40.06 W	La Blanqueada	bentonita
3334	37.26.30 S -- 070.27.30 W	La Buitrera	Cu
2179	38.54.15 S -- 070.32.59 W	La Casualidad	Mn
508	34.37.15 S -- 068.17.10 W	La Celia	Pb
25416	38.38.54 S -- 069.43.49 W	La Cualidad (en catastro)	arcilla
25461	36.06.40 S -- 069.36.52 W	La Desapercibida	arcilla
479	37.43.00 S -- 070.20.11 W	La Esperanza	Pb; Ba
25457	38.56.32 S -- 069.36.07 W	La Lindera	bentonita
2228	38.14.26 S -- 070.31.16 W	La Miseria (ex Candelaria)	Fe
25452	39.00.45 S -- 069.39.04 W	La Reservada	bentonita
25414	38.35.15 S -- 069.47.16 W	La Rosa	arcilla
11342	38.55.00 S -- 068.56.20 W	La Salvación	arcilla
25450	39.01.07 S -- 069.39.00 W	La Victoria	bentonita
3337	39.12.50 S -- 070.36.19 W	La Voluntad	Cu; Mo
478	37.48.00 S -- 070.38.30 W	La Y	Pb; Zn; Ag
25467	38.29.17 S -- 069.46.33 W	Lainez	bentonita
499	38.12.00 S -- 070.36.00 W	Lastenia	Pb; Zn; Ag
25459	38.55.48 S -- 069.35.27 W	Lili	bentonita
25472	38.42.30 S -- 069.57.47 W	Los Pimponeros; Daniel; Los Ladrillones	arcilla
2184	37.42.43 S -- 070.28.33 W	Mallín Largo	Fe
25476	39.02.30 S -- 069.40.07 W	Mama	bentonita
502	38.13.00 S -- 070.35.30 W	María Teresa	Pb; Ag
25466	39.02.25 S -- 069.39.52 W	Martín Fierro	bentonita
25462	39.07.09 S -- 069.39.10 W	Mavi II	arcilla
495	38.15.00 S -- 070.29.00 W	Mercedes	Pb; Zn
25464	39.07.19 S -- 069.39.57 W	Mercedes	arcilla
25424	39.06.31 S -- 069.36.11 W	Mi Sud	arcilla
475	37.16.30 S -- 070.40.00 W	Milla Michicó	Pb; Zn; Ag; Au
25423	39.06.55 S -- 069.38.49 W	Mina Chita	arcilla
3336	37.34.00 S -- 070.16.30 W	Naunauco	Cu
25413	38.30.51 S -- 069.47.57 W	Nisnofla; Tupac	arcilla
25453	39.00.26 S -- 069.38.27 W	Nueva Era	bentonita
25456	38.56.53 S -- 069.36.08 W	Olascoaga I y II	bentonita
2182	37.40.19 S -- 070.24.09 W	Pichi Huemul	Fe-Mn
25468	38.54.34 S -- 069.33.15 W	Pichi Huincul	bentonita
25469	38.54.28 S -- 069.32.33 W	Pichi Huincul II	bentonita
2192	40.02.54 S -- 070.04.41 W	Piedra del Aguila	Fe
24829	37.59.32 S -- 070.32.49 W	Pino Andino	Cu; Au
480	38.17.07 S -- 070.27.14 W	Pratio	Pb; Zn

DEPNO	UBICACIÓN	NOMBRE	SUSTANCIA
11204	37.26.44 S -- 070.26.43 W	Quebrada del Bronce	Cu; Au
25425	39.08.45 S -- 069.41.37 W	Rincón del Águila	arcilla
11160	38.35.58 S -- 070.07.03 W	Río Agrío	baritina
11281	37.22.28 S -- 070.41.15 W	Río Neuquén- Arroyo Mayal	Au
487	39.20.57 S -- 070.45.12 W	Rosa Argentina	Pb; Zn
477	37.16.30 S -- 070.40.00 W	Salas - Smith	Pb; Zn; Ag; Au
25428	39.11.52 S -- 069.58.41 W	San Ramón	arcilla
481	38.17.59 S -- 070.23.49 W	San Sebastián	Pb; Zn
2187	37.49.44 S -- 070.22.43 W	Santa Laura	Fe
2186	37.50.06 S -- 070.22.17 W	Santa Olga	Fe
494	38.14.30 S -- 070.29.00 W	Siberia	Pb
11127	37.16.00 S -- 069.23.00 W	Sierra Negra	KCl
3330	37.20.00 S -- 070.42.00 W	Silvia, Graciela, Milla Michicó	Cu; Pb; Zn
3341	39.13.00 S -- 070.55.00 W	Sin nombre	Cu
3340	37.57.00 S -- 069.54.30 W	Sin nombre	Cu
3339	37.47.00 S -- 069.53.30 W	Sin nombre	Cu
482	39.11.34 S -- 069.59.18 W	Sin Nombre	Pb; Zn
492	37.11.45 S -- 070.37.43 W	Sofía	Au; Pb; Zn
505	38.12.30 S -- 070.35.00 W	Temis-Belén	Pb; Ag
489	38.16.00 S -- 070.29.00 W	Tendida, Sorpresa, Santa Rosa	Pb; Ag
3335	37.27.30 S -- 070.27.00 W	Tres Chorros	Cu
25408	39.35.26 S -- 071.15.24 W	Tres Picos	caolín
11324	38.43.23 S -- 070.17.00 W	Vaca Muerta	caliza
25427	39.10.11 S -- 069.57.49 W	Verdacho	arcillas
498	38.14.00 S -- 070.28.30 W	Victoria	Pb; Ag
25421	38.57.58 S -- 069.21.36 W	Violecar	arcilla
5216	41.14.00 S -- 065.13.00 W	38D	W
25488	40.52.38 S -- 068.07.22 W	Adelita	caolín
24605	38.08.25 S -- 067.45.03 W	Aguará	bentonita
24680	38.46.38 S -- 067.57.24 W	Aires Patagónicos VIII	arcilla
5219	40.32.00 S -- 066.03.00 W	Alaska I y II	W
25501	41.02.38 S -- 068.24.22 W	Albafeld	caolín
25497	40.52.24 S -- 068.12.05 W	Amanda	caolín
24604	41.18.12 S -- 065.43.48 W	Ana María	Pb-Zn-Ag
24561	39.55.31 S -- 066.50.44 W	Anit (A1-M1)	U-V
510	41.22.00 S -- 071.39.00 W	Area Cerro Martín	Pb; Zn
2199	39.05.40 S -- 067.03.06 W	Aurora	Mn
24588	40.40.14 S -- 068.23.10 W	Bajo del Cerro Piche	U
11168	38.48.29 S -- 068.03.34 W	Bentonita Lago Pellegrini; Bentonita del Lago; Gustavo; Exigentes; Rola; Breyitta	bentonita
25484	41.01.04 S -- 067.48.38 W	Blanquita	caolín
25478	40.38.16 S -- 065.50.16 W	Cajón de Piedra; La Bandera	arcilla
529	41.06.10 S -- 068.08.11 W	Caltrauna	Au; Ag
11213	40.44.57 S -- 066.07.21 W	Cantera Lucero	caliza

DEPNO	UBICACIÓN	NOMBRE	SUSTANCIA
11323	41.10.31 S -- 065.57.03 W	Cantera Pailemán	caliza
24562	40.49.57 S -- 069.39.45 W	Cañadon del Moro Este	Au; Ag
25544	38.54.39 S -- 067.48.06 W	Carhue IX	bentonita
518	41.25.01 S -- 066.06.44 W	Carlöncho	Pb
25543	38.57.37 S -- 067.42.05 W	Carolina I	bentonita
24582	41.50.39 S -- 069.30.45 W	Castro Sur	Au; Ag
5220	40.26.00 S -- 066.07.00 W	Ceferino Namuncurá	W
523	40.25.50 S -- 066.07.45 W	Ceferino Namuncurá	Pb
24592	40.57.08 S -- 068.16.00 W	Cerro Abanico	Au-Ag
3356	41.31.20 S -- 071.24.15 W	Cerro Áspero	Pb; Ag; Au; Zn; Cu
24555	40.52.43 S -- 067.51.07 W	Cerro Choique	Au
24593	40.52.21 S -- 068.09.41 W	Cerro La Mina	Au-Ag
3353	41.53.22 S -- 071.28.29 W	Cerro Piltriquitrón	Pb; Ag; Zn; Cu
522	40.40.27 S -- 066.11.10 W	Cerro San Lorenzo	Pb; Ag; Zn; Cu
25486	40.58.56 S -- 067.46.08 W	Corral de Chivo	caolín
3349	40.56.12 S -- 067.36.49 W	Cruz del Sur	Pb; Ag; Zn; Cu
3352	41.33.40 S -- 071.08.40 W	Cullín Mahuida	Cu; Pb
528	40.57.24 S -- 068.31.26 W	Cuya	Au; Ag
25499	41.02.03 S -- 068.23.20 W	Don Cristóbal	caolín
519	41.11.40 S -- 066.12.32 W	Don Justo	Pb
513	41.17.20 S -- 065.50.00 W	Don Lalo y Doña Emma	Pb; Au; Mn; Ag; Zn; Cu
5221	41.19.00 S -- 065.45.00 W	Don Mario	W
25483	40.58.59 S -- 067.48.27 W	Don Sergio	caolín
5218	41.18.00 S -- 065.49.00 W	Doña Zelinda	W
24601	40.55.06 S -- 067.57.40 W	Dos Lagunas	Au-Ag
25479	40.31.17 S -- 066.50.20 W	El Cerro	bentonita
25493	40.51.37 S -- 068.08.57 W	El Mejor	caolín
11146	41.08.25 S -- 068.04.18 W	El Puesto (El Domo)	Au
25477	39.24.04 S -- 067.13.57 W	Elsa María	bentonita
25485	40.56.19 S -- 067.46.02 W	Equivocada	caolín
25507	41.41.17 S -- 070.10.03 W	Estacamina J.M Rosas II	caolín
25482	40.59.20 S -- 067.48.20 W	Estacamina La Querencia	caolín
25489	40.52.31 S -- 068.07.22 W	Estacamina Los Menucos II	caolín
25490	40.52.48 S -- 068.07.43 W	Estacamina Los Menucos VI y IV	caolín
24967	41.31.24 S -- 066.15.51 W	Estancia El Macachín (ex Alpica)	arcilla
24968	41.43.35 S -- 066.17.40 W	Estancia El Mirador	arcilla
24966	41.53.06 S -- 066.22.26 W	ex mina El Restaurador	arcilla
25436	38.55.52 S -- 067.49.13 W	Fagaliz	arcilla
25495	40.52.00 S -- 068.09.54 W	Fortuna II	caolín
3351	40.40.54 S -- 068.22.49 W	Fuca, Luna, Carm-Car	Cu; Pb
25498	40.56.07 S -- 068.22.24 W	Garri	arcilla
25437	41.41.21 S -- 070.09.13 W	General Belgrano	caolín
5225	40.29.05 S -- 066.05.30 W	General San Martín	W

DEPNO	UBICACIÓN	NOMBRE	SUSTANCIA
25506	41.41.38 S -- 070.09.09 W	General San Martín I	caolín
25504	41.42.00 S -- 070.09.03 W	General Urquiza	caolín
24603	41.19.54 S -- 065.38.59 W	Gonzalito	Pb-Zn-Ag
3343	40.45.59 S -- 066.30.11 W	Green Peak (Don Tomás, Don Mario, La India, etc)	Cu; Pb
11184	41.44.05 S -- 065.21.00 W	Grupo Delta- Mon Ami	fluorita
11211	41.21.14 S -- 069.32.20 W	Grupo Jacobacci-Tres Hermanas	diatomita
5217	41.16.29 S -- 065.49.18 W	Guillermito	W
2194	40.32.16 S -- 068.21.12 W	Horqueta-Don Antonio	Mn
516	41.15.20 S -- 065.51.10 W	Huinca	Pb; F; Zn
11055	40.59.00 S -- 069.32.26 W	Ingeniero Jacobacci-Grupo Santa Teresita-Mabel	diatomita
24591	40.36.19 S -- 068.17.24 W	Iván	Au-Ag; Cu
24559	40.25.38 S -- 066.09.48 W	Ivana (VIII-F)	U
521	40.32.29 S -- 066.06.18 W	La Bonita	Pb; Zn; F
24587	41.16.43 S -- 068.38.11 W	La Cabaña I	Au
24586	41.17.14 S -- 068.39.34 W	La Cabaña II	Au
25480	40.49.03 S -- 070.12.00 W	La Casualidad I; La Casualidad II	arcilla
3347	41.31.00 S -- 066.00.00 W	La Cautiva	Cu; Pb; F
5223	40.30.00 S -- 066.06.00 W	La Criolla	W
25430	38.48.32 S -- 068.03.36 W	La Cuca	arcilla
24584	41.53.16 S -- 071.08.07 W	La Esmeralda	Pb-Zn-Cu-Au-Ag
2197	41.18.13 S -- 065.38.43 W	La Leona (Grupo: Eugenio, Fritz, Julia, Natalio)	Mn
24556	40.39.20 S -- 068.21.58 W	La Luz	Cu-Pb-Zn-Ag-Au
3350	40.59.25 S -- 067.52.15 W	La Madrecita	Cu; Pb; Mn
2193	40.56.44 S -- 068.14.14 W	La Negrita	Mn
25481	41.52.24 S -- 070.59.14 W	La Patagonia	arcilla
24596	40.30.51 S -- 066.01.02 W	La Perlita	W
25542	38.58.17 S -- 067.41.09 W	La Planta; Choli; Marito	bentonita
24599	40.45.59 S -- 067.57.21 W	La Posible	Pb-Cu
520	40.38.28 S -- 066.00.54 W	La Primera	Pb; Ag; Cu
4026	41.19.17 S -- 065.38.44 W	La Querencia	V; Pb; Zn; Ag
3355	41.25.00 S -- 071.27.30 W	La Veranada	Cu
25546	38.43.41 S -- 067.55.00 W	Lago Pellegrini Este; Norma; Recurso; Ruta; Maria V; Yani; Luna; Corte; Camino; Azul; Ruby	bentonita
25547	38.40.00 S -- 068.06.22 W	Lago Pellegrini Noroeste; Navidad; La Fe; Palermiteo; 9 de Julio; 12 de Octubre; 25 de Mayo	bentonita
24597	40.54.43 S -- 067.58.17 W	Laguna Amarilla	Au
25492	40.52.16 S -- 068.08.23 W	Las Dos Ovejitas	caolín
25503	41.02.40 S -- 068.25.21 W	Liliana I	caolín
3348	41.27.00 S -- 066.27.00 W	Los Berros-Llancafil	Cu; Pb
25487	40.59.17 S -- 067.47.03 W	Los Menucos I	caolín
24600	40.45.49 S -- 067.56.14 W	Los Ñandúes	Pb-Cu
24589	40.40.54 S -- 068.22.49 W	Luna	Pb-Cu
2196	40.26.23 S -- 068.23.23 W	Manuel Novillo	Fe

DEPNO	UBICACIÓN	NOMBRE	SUSTANCIA
3354	41.40.32 S -- 071.06.53 W	María	Cu; Pb; Ag; Zn; Au
25438	41.02.45 S -- 068.24.13 W	María Soledad	caolín
526	41.17.50 S -- 065.45.02 W	María Teresa	Pb; F; Ag; Zn
2198	41.39.06 S -- 066.15.00 W	Mastarna	Mn
24563	41.02.00 S -- 068.02.00 W	Menucos	Au
24965	39.03.43 S -- 067.48.14 W	Mercosur I	bentonita
25502	41.02.30 S -- 068.25.12 W	Miguel	caolín
24594	40.29.30 S -- 066.06.14 W	Milla 6	W
527	41.19.05 S -- 065.39.00 W	Mina Gonzalito	Pb; Ag; Zn; V
24602	41.18.24 S -- 065.44.42 W	Mónica	Pb
25541	38.59.12 S -- 067.39.20 W	Morales I; Karen	bentonita
24590	40.39.00 S -- 068.21.36 W	Nathaniel	Pb; Cu; Zn; Ag
24595	40.30.12 S -- 066.01.08 W	Navarro	W
24581	41.54.33 S -- 069.33.25 W	Nelson	Au; Ag
25545	38.54.05 S -- 069.49.47 W	Norma-Mirta; Allen	bentonita
25491	40.52.37 S -- 068.07.48 W	Oro Blanco	caolín
5222	40.29.28 S -- 066.05.03 W	Pachamama	W
25429	38.37.01 S -- 068.04.46 W	Patagonia I	arcilla
3344	40.36.19 S -- 067.09.27 W	Paula Cecilia	Cu
24580	41.39.45 S -- 066.14.58 W	Pelikan	Mn
512	41.37.10 S -- 071.08.20 W	Petre	Pb; Zn; Ag; Au
514	41.20.16 S -- 065.39.33 W	Polito	Pb; Zn; Ag; V
3346	41.29.00 S -- 066.01.00 W	Quién Sabe	Cu; Pb; F
25494	40.52.00 S -- 068.09.32 W	Ricachea	caolín
11023	40.24.51 S -- 065.13.07 W	Salina El Gualicho	sal
3342	40.43.20 S -- 066.27.34 W	San Patricio	Cu; Ag; Au; Mo
24557	40.46.09 S -- 065.48.00 W	San Roque (Guillermo I, II y III)	Au; Ag; Pb-Zn; In
24560	39.34.50 S -- 067.10.59 W	Santa Bárbara (Pie III-3)	U-V
3345	41.24.42 S -- 066.07.31 W	Santa Margarita	Cu; Pb; F
2227	39.03.17 S -- 067.46.48 W	Santa Rosa	Mn
25505	41.42.05 S -- 070.09.20 W	Santiago	caolín
11032	41.40.27 S -- 065.21.50 W	Sierra Grande	Fe
2202	41.39.54 S -- 065.19.51 W	Sierra Grande (yacimiento Este: mina Calfucurá)	Fe
2203	41.32.40 S -- 065.20.33 W	Sierra Grande (yac. Norte: minas San Martin y Libe)	Fe
2201	41.40.12 S -- 065.22.06 W	Sierra Grande (yac.sur: minas Pecheca y Namuncurá)	Fe
2204	41.30.04 S -- 065.19.41 W	Sierra Grande (yacimiento Rosales)	Fe
2200	39.03.17 S -- 067.46.48 W	sin nombre	Mn
25435	38.46.38 S -- 067.57.24 W	Solcito	arcilla
11074	40.59.19 S -- 067.48.04 W	Sorpresa	caolín
517	41.11.36 S -- 066.13.52 W	Teodorito	Pb
25434	38.46.38 S -- 067.57.24 W	Thiago	arcilla

DEPNO	UBICACIÓN	NOMBRE	SUSTANCIA
24585	41.59.51 S -- 068.56.23 W	Timón	Pb-Zn-Cu-Au-Ag
24554	40.59.53 S -- 067.52.38 W	Toruel	Pb-Cu; Au
24598	40.28.04 S -- 067.56.26 W	Trancura	Au
525	41.18.19 S -- 065.44.56 W	Tres Marías	Pb; Cu; Zn; F; V; Ag
24579	41.40.49 S -- 066.16.46 W	Turán	Mn
5224	40.30.00 S -- 066.05.00 W	Valcheta	W
25500	41.02.54 S -- 068.24.00 W	Veranda	caolín
530	41.53.22 S -- 069.32.28 W	Veta 49	Au; Pb
515	41.19.14 S -- 065.39.23 W	Vicentito	Pb; Zn; Ag; As; V
2195	40.59.42 S -- 067.44.12 W	Virgen de la Valvanera	Mn, Ba
24583	41.48.56 S -- 069.30.42 W	Viuda de Castro	Au; Ag
25496	40.52.43 S -- 068.10.35 W	Yicel	caolín
2050	24.53.46 S -- 068.08.12 W	20 de setiembre	Fe
140	22.27.46 S -- 065.08.31 W	Abra Colorada	Ba; Pb
125	22.10.13 S -- 065.05.40 W	Abra de Jaimes-o Jaime Alberto	Pb
110	24.17.29 S -- 066.22.41 W	Acazoque	Pb
145	22.18.20 S -- 065.06.28 W	Acoite, Hornillos	Pb; Ba; Cu
3070	24.41.06 S -- 066.54.13 W	Aguas Amargas	Cu
56	23.09.05 S -- 064.54.45 W	Aidee	Pb; Ba; Cu
135	22.24.32 S -- 064.57.49 W	Alejandra	Pb; Ba
2055	24.06.14 S -- 066.05.18 W	Ana María	Mn
155	23.06.25 S -- 065.00.40 W	Andrés,Agarayo,Molino,Zenta	Pb; Ba
2036	22.10.20 S -- 064.54.53 W	Antigal	Fe
3071	25.02.30 S -- 067.25.40 W	Antofallita I, II, III y IV	Cu
2076	24.10.53 S -- 066.40.14 W	Antuco	Mn
25105	24.49.21 S -- 065.22.14 W	Arcillas Floresta	arcilla
2073	24.21.00 S -- 065.58.00 W	Aries	Mn
3083	25.06.15 S -- 067.45.17 W	Arizaro	Cu; Au
2065	24.09.56 S -- 066.50.40 W	Arjona	Mn
11236	24.21.47 S -- 066.48.31 W	Armonía	Pb; Ag; Zn
2037	22.45.05 S -- 064.48.41 W	Astillero	Fe
3112	22.18.42 S -- 065.10.32 W	Atahualpa	Cu
3104	25.57.00 S -- 064.57.00 W	Bandi	Cu
2038	22.32.25 S -- 064.45.02 W	Baritú	Fe
3058	24.28.25 S -- 066.12.40 W	Barro Negro	Cu
133	22.34.35 S -- 065.07.01 W	Beatriz Socorro	Pb; Cu
3103	25.46.00 S -- 064.55.00 W	Bichito	Cu
2074	24.26.00 S -- 066.08.00 W	Bordo de la Cueva	Mn
3079	25.18.02 S -- 066.20.35 W	Brealito	Cu
103	24.16.06 S -- 066.29.36 W	California	Pb; Ag
24729	22.19.11 S -- 065.02.47 W	Campamento	Fe
2039	22.40.44 S -- 064.46.38 W	Candelaria	Fe

DEPNO	UBICACIÓN	NOMBRE	SUSTANCIA
25534	24.55.41 S -- 065.27.48 W	Cañadita	caliza
2066	24.21.55 S -- 066.49.42 W	Castor, pólux	Mn
3108	26.01.00 S -- 066.11.00 W	Casualidad III	Cu
2064	24.11.20 S -- 066.33.50 W	Centaurio	Mn
3095	24.50.45 S -- 066.48.03 W	Centenario	Au; Cu
3097	24.43.00 S -- 066.26.14 W	Cerro Gordo; Área de Reserva Nº 20. Pastos Grandes	Au; Cu
3094	24.46.02 S -- 066.46.11 W	Cerro Juncal	Cu; Au
3110	24.51.45 S -- 066.39.50 W	Cerro Negro	Cu
2077	24.28.11 S -- 066.29.20 W	Cerro Remate	Mn
3081	24.54.39 S -- 068.06.10 W	Cerro Samenta; Área de Reserva Nº 21 Santa Inés	Cu; Au
24766	22.12.32 S -- 064.48.16 W	Cerros Bravos	Au
25536	24.57.37 S -- 065.28.23 W	Cerros San Miguel; El Carmen; Los Pinos; El Tarco; San Cayetano	caliza
3065	24.14.55 S -- 067.19.46 W	Chachas	Cu
4017	23.34.59 S -- 066.16.18 W	Chinchillar	ETR-Th
146	22.18.44 S -- 065.06.55 W	Churquipampa	Pb; Ba; Cu; U; Th
2060	24.54.02 S -- 066.37.38 W	Ciénaga Grande	Mn
25535	24.57.22 S -- 065.28.29 W	Citrus	caliza
111	24.12.04 S -- 066.24.15 W	Concordia	Pb; Ag; Zn; Cu
2063	24.29.27 S -- 066.45.23 W	Condorhuasi	Mn
156	23.07.00 S -- 064.53.00 W	Constanza, Narcisa	Pb
3072	25.05.25 S -- 067.19.50 W	Cortaderas I, II, III y IV	Cu
2040	22.27.58 S -- 064.44.50 W	Cuesta de Minas	Fe
24379	23.26.38 S -- 066.11.02 W	Curaca	ThO ₂ ; ETR+Y
3090	25.10.29 S -- 065.48.19 W	Custodio, San Martín, Salamanca	Cu
3096	25.18.19 S -- 066.48.35 W	Diablillos; Cerro Bayo	Au; Ag; Cu
25572	25.01.01 S -- 067.46.26 W	Distrito Arita (canteras Arita, Franco, Branch, Ma	Onix
131	22.16.13 S -- 064.58.41 W	Don Alberto, Puca Aypa, San Cayetano, María Marquesa	Ba; Pb
104	24.40.00 S -- 066.10.00 W	Don Ignacio	Pb
164	22.25.30 S -- 065.02.30 W	Don José, Julia	Ba; Pb
11354	25.36.25 S -- 065.55.11 W	Don Otto	U
3106	25.38.00 S -- 065.37.00 W	Doña Inés	Cu
2041	22.24.08 S -- 064.43.37 W	Edilma Isabel	Fe
24492	24.16.23 S -- 066.28.21 W	El Abra	Sb
2027	24.24.31 S -- 066.10.34 W	El Acay	Fe
153	23.17.00 S -- 066.16.00 W	El Cardonal, Las Vertientes	Pb; Ba
2047	22.51.06 S -- 064.57.30 W	El Cebilar	Fe
2072	24.28.00 S -- 066.30.00 W	El Cedro	Mn
24718	24.56.00 S -- 064.48.30 W	El Chorro	Cu
24497	24.09.14 S -- 066.19.49 W	El Ciervo	perlita
105	24.35.58 S -- 065.28.58 W	El Milagro, La Caldera I, II y III	Pb
3080	25.19.55 S -- 066.23.49 W	El Monte	Cu
132	22.30.45 S -- 065.05.35 W	El Nazareno	Pb

DEPNO	UBICACIÓN	NOMBRE	SUSTANCIA
5234	24.49.58 S -- 066.18.39 W	El Peñón	Ta
92	24.21.55 S -- 066.49.03 W	El Queva	Pb; Ag; Zn
142	22.29.10 S -- 065.06.39 W	El Quirusillal	Pb; Zn; U; Cu; Ni; Ba
3088	24.57.41 S -- 064.49.52 W	El Salto	Cu
4019	23.30.41 S -- 066.14.32 W	El Ucu	ETR-Th
3073	25.01.45 S -- 067.25.30 W	Elena	Cu
129	22.14.05 S -- 064.57.16 W	Elizabeth	Pb; Ba; Cu
3044	24.30.25 S -- 066.00.50 W	Elsa	Cu; Pb; Zn; Ag; Au
89	24.09.38 S -- 066.24.05 W	Emilia	Pb
84	25.08.00 S -- 066.24.00 W	Emma Olga	Pb
148	22.14.39 S -- 065.00.35 W	Encrucijada	Pb
3053	24.29.15 S -- 066.10.58 W	Encrucijada	Cu; Pb
124	22.44.38 S -- 065.12.57 W	Esperanza (ex-Chacabuco)	Pb; Cu; Zn; U
3041	24.29.59 S -- 066.01.35 W	Estela, María Silvia, Leonor, Mercedes	Cu; Pb; Zn; Ag; Au
4032	24.16.12 S -- 066.27.50 W	Esther	Sb
24380	23.27.00 S -- 066.11.15 W	Estrella de Oriente	ETR-Th
94	24.21.00 S -- 066.48.30 W	Eugenia	Pb
3066	24.14.12 S -- 067.16.41 W	Eugenia	Cu; Pb
24491	24.16.32 S -- 066.27.57 W	Farallones	Sb
24677	24.11.01 S -- 065.51.21 W	Finca El Toro	Fe
112	24.10.15 S -- 066.24.45 W	Flammarion	Pb
93	24.21.20 S -- 066.48.15 W	Flavia	Pb
3046	24.21.57 S -- 066.02.10 W	Francisco Cornejo	Cu
139	22.20.25 S -- 065.02.59 W	Herman	Pb; Ba
3077	24.16.58 S -- 067.40.02 W	Hortencia	Cu
3054	24.28.46 S -- 066.11.28 W	Huaico Hondo	Cu; Pb; Zn
2046	24.20.27 S -- 065.54.43 W	Inca	Fe
3039	25.08.43 S -- 066.45.40 W	Inca Viejo	Au; Cu; Mo
2067	24.16.04 S -- 066.27.37 W	Incachule (Julio César)	Mn
11299	24.21.45 S -- 065.54.53 W	Incahuasi	Au; Cu; Mo
81	25.09.59 S -- 066.24.06 W	Incauca	Pb
3047	24.22.30 S -- 066.01.20 W	Isa I-II	Cu
2075	24.21.00 S -- 066.01.00 W	Jesús, Virgen del Valle, San José	Mn
3098	22.43.26 S -- 065.14.11 W	Juanita	Cu
2056	24.06.53 S -- 066.53.30 W	Judith	Mn
3085	24.23.42 S -- 066.19.16 W	Julio Verne	Bi; Cu; Au; Sn
3062	25.13.18 S -- 065.06.45 W	Juramento	Cu; Zn; Pb
119	24.03.37 S -- 066.56.58 W	Justo Juez, Falda Ciénaga, Selva	Pb
95	24.21.39 S -- 066.47.08 W	La Argentina	Pb; Ag
4016	23.26.14 S -- 066.11.55 W	La Aurelia	ETR; U; torita
24381	23.25.43 S -- 066.11.16 W	La Barba	ThO ₂ ; ETR+Y
25431	24.54.38 S -- 065.24.10 W	La Candelaria	arcilla

DEPNO	UBICACIÓN	NOMBRE	SUSTANCIA
11314	25.06.05 S -- 068.21.06 W	La Casualidad; Julia	S
76	22.23.21 S -- 065.04.26 W	La Ciénaga	Pb; Ba
150	22.08.25 S -- 065.03.48 W	La Codiciada	Pb; Ba
3040	23.38.55 S -- 066.17.14 W	La Colorada	Fe; Cu; Pb; Zn; Ag
96	24.20.44 S -- 066.49.16 W	La Escondida	Pb
101	24.14.32 S -- 066.29.16 W	La Esperanza	Pb; Ag; Zn
25336	24.53.08 S -- 065.23.18 W	La Isla	arcilla
25335	24.46.26 S -- 065.18.46 W	La Lagunilla	arcilla
2042	22.14.03 S -- 064.41.06 W	La Misión	Fe
122	24.14.38 S -- 066.29.34 W	La Negra	Sb; Pb; Ag; Zn
3064	22.20.51 S -- 065.13.16 W	La Niquelina	Ni; Pb; Zn; Cu; U
120	24.12.31 S -- 066.34.39 W	La Olvidada	Pb
24496	24.09.25 S -- 066.19.49 W	La Pava	perlita
113	24.11.59 S -- 066.24.10 W	La Paz	Pb; Ag; Zn
11237	24.14.31 S -- 066.29.09 W	La Poma	Pb; Zn; Ag
24494	24.26.17 S -- 066.18.13 W	La Poma I	Pb-Ag
2045	24.20.13 S -- 065.51.00 W	La Porfiada; Don Eusebio; Don Marcos; Magnetita	Fe
2049	24.31.30 S -- 067.46.33 W	La Sarita	Fe
2029	22.41.55 S -- 065.14.32 W	La Soledad	Fe
2052	23.31.00 S -- 066.16.00 W	La Sureña	Fe
75	24.25.55 S -- 066.18.35 W	La Torca; Diana; Torca	Pb; Ag; Zn
2044	24.47.33 S -- 068.03.43 W	La Victoria	Fe
165	22.29.01 S -- 065.17.16 W	Laguna Blanca	Ba; Pb
2054	23.10.00 S -- 065.01.00 W	Lagunita	Fe
25405	23.53.28 S -- 066.14.59 W	Lagunitas; Sepultura	Au
2058	24.16.00 S -- 067.15.42 W	Lamelina	Mn
3102	25.41.00 S -- 065.22.00 W	Lara, San Antonio, San José, Toro Negro	Cu
2061	24.09.31 S -- 066.21.10 W	Las Pavas	Mn
163	22.52.18 S -- 065.11.44 W	Las Tolderías	Ba; Pb
3074	25.01.40 S -- 067.18.25 W	Las Vertientes	Cu
86	24.56.00 S -- 067.50.00 W	Leo,Tiger,Panther	Pb; Ag
82	23.41.09 S -- 066.20.35 W	Limeca	Zn
3084	25.04.56 S -- 067.46.47 W	Lindero	Au-Cu
137	22.27.40 S -- 065.07.22 W	Lopiara	Ba; Pb
11353	25.23.01 S -- 065.56.46 W	Los Berthos	U
3086	25.56.10 S -- 066.10.40 W	Los Cardones	Cu
3069	24.49.57 S -- 066.54.45 W	Los Colorados	Cu
3048	24.16.31 S -- 066.04.04 W	Lucrecita	Cu
100	25.11.08 S -- 066.14.40 W	Magdalena Amancay	Pb
3067	24.18.23 S -- 067.19.13 W	Marcelo	Cu
3105	25.58.00 S -- 065.40.00 W	Margarita, Zorriquín	Cu
79	22.36.15 S -- 065.16.01 W	María Cristina	Pb; Cu
3107	25.56.00 S -- 065.42.00 W	María Elena, Azul, Las Coyas	Cu

DEPNO	UBICACIÓN	NOMBRE	SUSTANCIA
2028	22.18.08 S -- 065.02.13 W	María Gabriela	Fe
3042	24.27.27 S -- 065.57.59 W	María Inés; Marta	Cu; Pb; Zn; Ag; Au
2030	22.24.50 S -- 064.43.47 W	María Jesus	Fe
138	22.13.25 S -- 065.02.52 W	María Julia	Pb; Ba
24377	23.55.32 S -- 066.16.09 W	Matancillas	Pb
114	24.11.45 S -- 066.26.29 W	Matilde	Pb; Ag; Zn
2031	22.07.58 S -- 064.53.10 W	Mecoyita	Fe
3068	24.14.06 S -- 067.16.05 W	Mercedes	Cu
25537	24.57.59 S -- 065.28.12 W	Mi Esperanza	caliza
3055	24.27.38 S -- 066.11.50 W	Milagro	Fe; Cu; Pb; Zn
3092	24.35.16 S -- 067.50.53 W	Mina Arizaro	Cu
136	22.27.09 S -- 065.06.22 W	Misquero	Pb; Cu
25334	24.42.05 S -- 065.21.25 W	Mojotoro	arcilla
11296	22.24.29 S -- 065.02.46 W	Mono Abra	baritina
2048	22.47.38 S -- 064.47.26 W	Monoyoc (Arroyo Sepultura)	Fe
24352	24.42.55 S -- 066.41.11 W	Monte Azul; Monte Verde; Monte Amarillo; Esperanza	boratos
3059	24.12.40 S -- 066.12.02 W	Negra Muerta; Abra del Acay	Cu; Mo
2068	24.18.27 S -- 066.27.12 W	Neptuno	Mn
2053	23.44.00 S -- 066.19.00 W	Nueva Esperanza	Fe
2062	24.40.02 S -- 066.29.57 W	Ochaqui	Mn
2069	24.08.02 S -- 066.43.29 W	Olacapato	Mn
11135	24.23.42 S -- 066.19.07 W	Organullo	Pb; Au; Cu; Zn
24347	24.16.01 S -- 065.51.10 W	Pancho Arias	Cu; Mo; Au
130	22.16.07 S -- 064.55.10 W	Papachacra	Pb
78	22.24.18 S -- 065.07.29 W	Parmense Viscachani	Pb; Ba
109	24.39.00 S -- 065.47.00 W	Plateada	Pb; Ag
24382	23.32.19 S -- 066.14.18 W	Platería Norte	Th
24383	23.33.01 S -- 066.14.21 W	Platería Sur	Th
115	24.11.31 S -- 066.25.04 W	Polvorilla	Pb; Ag; Zn
2032	22.37.04 S -- 064.45.30 W	Porongal	Fe
77	22.27.24 S -- 065.03.42 W	Poscaya	Pb; Ba
24733	22.09.14 S -- 065.07.36 W	Pozo Bravo	Au
24713	24.19.59 S -- 065.52.13 W	Prospecto Las Burras	Cu
25426	24.33.00 S -- 067.18.00 W	Prospecto Navarro	Cu
3082	24.23.43 S -- 068.08.44 W	Prospecto Socompa	Cu; Au
24764	22.10.46 S -- 064.57.43 W	Pucará	Au
24730	22.05.56 S -- 065.07.35 W	Pueblo de Mina	Au
24375	23.53.40 S -- 066.15.44 W	Pueblo Viejo	Au
117	24.41.44 S -- 066.08.43 W	Pum Pum	Pb; Cu
3089	24.48.08 S -- 064.44.41 W	Punilla	Cu
141	22.29.18 S -- 065.12.11 W	Quebrada Colorada	Ba; Pb
11249	24.24.53 S -- 066.50.51 W	Quebrada de Quirón	perlita
108	24.01.37 S -- 066.58.00 W	Quebrada del Agua	Pb

DEPNO	UBICACIÓN	NOMBRE	SUSTANCIA
3045	24.34.08 S -- 066.02.00 W	Quebrada Sunchal	Cu; Pb; Zn; Ag; Au
2070	24.24.19 S -- 066.52.43 W	Quirón	Mn, Fe
4014	23.33.54 S -- 066.14.41 W	Rangel	ETR
116	24.10.32 S -- 066.24.20 W	Recuerdo	Pb; Ag; Zn; Au
144	22.15.43 S -- 065.00.55 W	Río Blanco	Pb; Cu; U; Th
24767	22.11.21 S -- 064.40.43 W	Río Condado	Au
11297	25.01.58 S -- 067.52.19 W	Río Grande	Cu; Au
2033	22.47.36 S -- 064.48.29 W	Río Iruya	Fe
24769	22.28.34 S -- 064.40.00 W	Río Lipeo	Au
24768	22.18.03 S -- 064.40.12 W	Río Los Toldos	Au
2034	22.19.07 S -- 064.42.30 W	Roberto Carlos	Fe
24770	22.40.39 S -- 065.09.04 W	Rodeo Colorado	Cu
159	23.13.00 S -- 064.58.00 W	Rosa	Pb
3056	24.30.14 S -- 066.12.11 W	Rosario	Cu
11287	25.03.16 S -- 067.39.26 W	Salar de Arizaro	halita ; yeso
11288	24.32.55 S -- 067.37.01 W	Salar de Arizaro- La Providencia	sal
25576	24.44.39 S -- 067.46.46 W	Salar de Arizaro Litio	Li
25573	24.49.54 S -- 066.42.08 W	Salar de Centenario	Li
24574	25.15.01 S -- 066.43.48 W	Salar de Diabillos	Li; K; B
25574	24.14.20 S -- 067.33.40 W	Salar de Incahuasi	Li
24572	24.48.45 S -- 068.17.57 W	Salar de Lullaillaco	Li; K; B
24573	24.35.08 S -- 066.42.11 W	Salar de Pastos Grandes	Li; K
2059	24.22.05 S -- 066.59.21 W	Salar de Pocitos	Mn
24565	24.42.18 S -- 066.48.56 W	Salar de Pozuelos	Li
24576	24.04.34 S -- 067.05.45 W	Salar de Rincón	Li; K
24570	25.03.33 S -- 068.09.48 W	Salar de Río Grande	Li; Sulfato de Na
25575	25.07.03 S -- 067.07.26 W	Salar de Tolillar	Li
11317	24.23.17 S -- 067.00.30 W	Salar Pocitos	sal
107	25.15.09 S -- 066.24.10 W	San Antonio	Pb; Ag
97	24.49.49 S -- 066.19.29 W	San Antonio	Pb
3100	22.26.35 S -- 065.16.36 W	San Antonio	Cu
24488	24.05.20 S -- 066.06.15 W	San Esteban	
152	22.27.24 S -- 065.17.02 W	San Felipe	Ba; Pb
106	24.28.30 S -- 065.28.00 W	San Fernando- Reconquista	Pb; Ag
3099	22.44.15 S -- 065.13.45 W	San Isidro	Cu; Pb
134	22.34.38 S -- 065.02.29 W	San José	Pb
24719	24.11.46 S -- 065.49.28 W	San José de Chañi; Potrerillos	Cu; Pb; Ag
3078	24.29.26 S -- 067.40.18 W	San Martín	Cu
88	24.20.30 S -- 065.42.50 W	San Pedro, Cardonal	Pb
3051	24.17.45 S -- 066.02.21 W	San Roque	Cu
149	22.11.38 S -- 065.01.20 W	San Santiago, Agua Blanquita	Pb
2057	24.07.53 S -- 066.53.05 W	Santa Ana	Mn
2071	24.18.08 S -- 066.38.59 W	Santa Bárbara	

DEPNO	UBICACIÓN	NOMBRE	SUSTANCIA
24735	22.09.21 S -- 065.00.53 W	Santa Cruz	Au
4027	24.49.51 S -- 066.20.14 W	Santa Elena	berilo; espodumeno; bismutina; Bi; Nb; Ta
25538	24.58.23 S -- 065.28.03 W	Santa Elena	caliza
3091	24.47.05 S -- 068.08.39 W	Santa Inés	Cu
85	25.13.14 S -- 066.16.59 W	Santa Julia	Pb
24722	22.24.03 S -- 065.15.33 W	Santa Rosa 10	baritina; Pb
24765	22.11.56 S -- 064.52.12 W	Santa Rosita	Au
3057	24.28.44 S -- 066.10.27 W	Saturno	Cu; Pb; Ag; Au
3049	24.23.18 S -- 066.01.20 W	Señor del Milagro	Cu
2035	22.12.45 S -- 064.57.40 W	Sepultura	Fe
87	25.00.00 S -- 067.51.00 W	Silvina	Pb; Ag
24731	22.06.14 S -- 065.01.12 W	Sin Nombre	Au
118	24.52.51 S -- 066.49.12 W	Sin Nombre	Pb; Cu
162	23.02.00 S -- 065.03.00 W	Sirio Argentina	Ba; Pb
3050	24.20.02 S -- 066.04.16 W	Sor Rafaela	Cu
121	25.07.46 S -- 066.44.47 W	Soroche y Vulcano	Pb; Ag; Zn
3061	24.33.06 S -- 067.48.17 W	Taca Taca Alto	Cu; Au; Mo
3060	24.34.09 S -- 067.44.07 W	Taca Taca Bajo	Cu; Au; Mo
3076	24.19.54 S -- 067.40.59 W	Taca Taca I y II; ex mina Frusso	Cu; Pb; Au
24564	24.39.14 S -- 066.29.47 W	Taron	Cs
11267	25.16.06 S -- 067.03.22 W	Tincalayu	boratos
80	25.14.25 S -- 066.14.00 W	Titi Orko	Pb
127	24.52.00 S -- 067.05.00 W	Tolar Chico	Ag; Zn; Pb; Au
11280	24.35.27 S -- 067.25.04 W	Tolar Grande-Amelia	sal
3109	26.12.00 S -- 065.46.00 W	Tres Morritos	Cu
2051	24.41.09 S -- 064.49.11 W	Unchimé	Fe
3087	25.53.40 S -- 066.17.14 W	Vallecito ; Mina San Francisco	Cu
24717	24.58.58 S -- 064.52.42 W	Vámpiros; San Antonio	Cu
24487	24.16.08 S -- 066.28.23 W	Veta Grande	Sb
24490	24.16.09 S -- 066.27.52 W	Victoria	Pb-Ag
24716	24.52.38 S -- 065.20.08 W	Victoria; La Revancha	Pb; Ag; Ba; Cu
91	24.09.08 S -- 066.24.07 W	Vicuña	Pb
128	22.36.41 S -- 065.16.13 W	Viejito-Huasi	Pb; Cu; baritina
98	24.21.55 S -- 066.49.19 W	Vince	Pb
3052	24.21.35 S -- 066.04.02 W	Virgen del Carmen	Cu
2043	22.38.28 S -- 065.06.51 W	Virgen del Valle	Fe
151	22.08.35 S -- 065.08.54 W	Vizcachani norte	Pb; Zn; Cu
24732	22.07.42 S -- 065.08.00 W	Vizcachani Norte	Au
3075	24.13.10 S -- 065.52.58 W	Vizcacheral	Cu; Mo; Au
169	22.23.44 S -- 065.10.36 W	Volcán Blanco	Ba; Pb
24734	22.07.46 S -- 065.01.25 W	Yavihuaco	Au
369	30.49.45 S -- 069.37.25 W	25 de Mayo	Pb; Ag; Zn

DEPNO	UBICACIÓN	NOMBRE	SUSTANCIA
24390	31.35.00 S -- 068.12.30 W	Adela Casa de Piedra	Grafito
331	30.05.56 S -- 069.42.50 W	Agua Blanca, Mondaca	Cu; Au; Ag
24391	31.07.23 S -- 068.04.27 W	Agua del Conejo	Cuarzo
24392	31.33.25 S -- 068.49.41 W	Albarracín	Toba
11167	31.23.21 S -- 067.20.25 W	Albión-Caledonia	Au
24393	31.58.07 S -- 068.40.50 W	Albors	Calizas
3205	31.18.00 S -- 069.22.59 W	Alcaparrosa	Cu; Mo
370	31.24.42 S -- 067.20.37 W	Alicia	Pb; Ag; Zn
24341	31.28.50 S -- 070.28.58 W	Altar	Cu; Au
24533	31.28.24 S -- 070.31.03 W	Altar (Quebrada de la Mina)	Au; Ag; Cu
3192	30.49.40 S -- 069.37.01 W	Amancay	Cu; Bi
24434	31.27.30 S -- 068.10.40 W	Ana,Adela Piedras Pintadas	Grafito
352	30.55.52 S -- 069.36.05 W	Ánimas	Pb; Ag; Zn
377	31.24.44 S -- 067.20.14 W	Antares	Pb; Ag; Zn
3178	30.19.55 S -- 069.30.29 W	Antecristo	Cu; Sn
11330	31.28.10 S -- 068.08.58 W	Arcadia (Qda.La Petaca)	Talco
24433	31.09.10 S -- 068.07.36 W	Ariel	Talco
11120	31.35.52 S -- 068.40.12 W	Baños de la Salud	calcita; Calizas
374	31.25.56 S -- 069.46.00 W	Beto	Pb; Zn; Ag
387	31.23.21 S -- 067.20.33 W	Blanca	Pb; Ag; Zn
375	31.23.21 S -- 067.20.33 W	Blanca, California	Pb; Ag; Zn
325	31.01.08 S -- 067.33.00 W	Buena Fortuna, Pepa	Au; Ag
24451	31.35.52 S -- 068.40.12 W	Caballo Blanco	Calizas
3174	28.40.00 S -- 069.21.00 W	Cajón de la Brea; Margarita; Santa Margarita	Cu; Mo
24534	31.18.30 S -- 070.31.00 W	Calderón, Calderoncito	Au; Cu
25539	32.02.08 S -- 068.41.52 W	Caleras San Juan	caliza
25393	32.06.00 S -- 068.30.00 W	Campos de San Carlos	arcilla
24400	31.19.13 S -- 068.27.36 W	Cantera La Buena Ventura	Travertino
24401	31.19.13 S -- 068.27.36 W	Cantera Los Andes	Travertino
24410	31.23.02 S -- 068.09.05 W	Cantera Marcó	Piedra laja
24399	31.29.28 S -- 068.29.54 W	Cantera Marcó	Travertino
24445	31.31.46 S -- 068.40.40 W	Cantera Sarmiento	Calizas
24418	31.26.30 S -- 068.38.34 W	Cantera Scop	Arcilla
11239	30.54.35 S -- 068.29.19 W	Cañón del Colorado; Mogna	bentonita
356	30.54.55 S -- 069.37.25 W	Carmen	Pb; Ag; Zn
342	31.36.00 S -- 069.14.00 W	Carmen Alto	Ag; Pb; Zn
24474	31.57.44 S -- 068.40.26 W	Carmona	Calizas
3317	30.01.05 S -- 069.04.50 W	Carrizal	Cu; Au; As
378	31.24.00 S -- 069.46.00 W	Carta Brava	Pb; Zn; Ag
11336	31.12.29 S -- 069.38.06 W	Casposo	Au; Ag
323	31.01.30 S -- 069.39.35 W	Castaño Nuevo	Au; Ag
11302	30.56.57 S -- 069.38.29 W	Castaño Viejo- La Compañía	Pb; Zn; Ag
25540	32.03.10 S -- 068.42.12 W	Cefas S.A.; Calidra	caliza
25392	31.30.00 S -- 068.39.00 W	Cerámica San José	arcilla refract

DEPNO	UBICACIÓN	NOMBRE	SUSTANCIA
11309	31.24.10 S -- 067.19.51 W	Cerro Blanco Marayes- Yanzi o Bella Blenda	Pb; Zn; Ag
24610	32.00.00 S -- 069.34.00 W	Cerro Blanco; Morro del Cobre	Cu
3208	31.57.00 S -- 070.03.00 W	Cerro Mercedario	Cu; Mo
3191	30.50.23 S -- 069.35.31 W	Cerro Negro de la Cortadera	Cu; Bi; Pb; Ag
24544	29.11.48 S -- 069.41.23 W	Cerro Toro	Au; Ag; Cu; Pb
24458	31.51.52 S -- 068.32.24 W	Cerro Valdivia	Granate
3179	30.32.56 S -- 069.31.12 W	Chita	Cu; Au; Mo
24405	31.19.47 S -- 068.09.53 W	Cipollino	Marmol
24443	31.31.25 S -- 068.46.44 W	Cº Blanco	Ignimbritas
343	31.37.00 S -- 069.14.00 W	Colón	Ag; Pb; Zn
355	30.56.42 S -- 069.38.35 W	Compañía	Pb; Ag; Zn
357	30.57.00 S -- 069.38.20 W	Cóndor	Pb; Ag; Zn
11340	31.30.00 S -- 068.55.00 W	Conmina-Pocitos	arcilla
373	31.24.18 S -- 067.19.50 W	Cristal Blenda	Ag; Pb; Zn
24459	31.54.04 S -- 068.41.35 W	Cristamine, Cerro Jagüelito	Dolomías
358	30.55.52 S -- 069.37.30 W	Cuatro Amigos	Pb; Zn; Ag
24479	31.58.32 S -- 068.41.10 W	Decavó o CEFAS	Calizas
324	30.00.34 S -- 069.54.54 W	Del Carmen	Au; Ag; Cu
24446	31.32.35 S -- 068.38.03 W	Diamante Giuliani	Aridos
24462	31.54.52 S -- 068.40.48 W	Don Armando (Qda.de La Flecha)	Dolomías
24428	31.27.14 S -- 068.09.47 W	Don Guillermo (Qda. El Gato)	Grafito
24444	31.30.34 S -- 068.50.44 W	Don Guillermo, Doña Argentina, Doña Enriqueta	bentonita
25391	29.50.00 S -- 069.07.00 W	Don Juan, Siete Hermanos	arcilla
24427	31.27.10 S -- 068.10.04 W	Don Leon	Magnesita
24426	31.27.16 S -- 068.10.03 W	Don Leon	Talco
3180	30.38.48 S -- 069.27.46 W	Dos Amigos	Bi; Cu
24448	31.34.08 S -- 068.17.33 W	Durán	Piedra Laja
24469	31.57.02 S -- 068.40.10 W	El Aguila	Calizas
3204	31.14.48 S -- 067.21.20 W	El Arriero	Cu; Mo; Au
3182	30.41.08 S -- 069.38.20 W	El Chorrillo	Bi; Cu
24411	31.19.13 S -- 068.26.33 W	El Ciervito	Travertino
24412	31.23.40 S -- 068.08.58 W	El Deshecho	Cuarzo
24466	31.57.57 S -- 068.42.44 W	El Dique	Calizas
384	29.27.16 S -- 069.27.40 W	El Fierro Alto	Pb; Ag; Zn
349	29.26.48 S -- 069.24.55 W	El Fierro Bajo	Pb; Ag; Zn
24465	31.57.33 S -- 068.43.33 W	El Golfo Oeste	Calcita
3210	32.16.23 S -- 070.18.14 W	El Indio (Amos Andres)	Cu; Mo
3198	31.07.00 S -- 069.27.00 W	El Jote	Cu; Pb; Ag; Zn
11057	31.12.19 S -- 067.33.43 W	El Morado- Pepa	Au; Ag
3206	31.45.18 S -- 070.25.48 W	El Pachón	Cu; Mo
24450	31.35.18 S -- 068.41.00 W	El Parque, El Ñato, Zonda	Calizas
24476	31.57.53 S -- 068.47.34 W	El Porvenir	Calizas
3157	28.25.23 S -- 069.35.40 W	El Potro	Cu; Au
24406	31.20.19 S -- 068.09.09 W	El Quemado	Piedra laja

DEPNO	UBICACIÓN	NOMBRE	SUSTANCIA
11048	30.18.03 S -- 068.45.21 W	El Refugio	caliza
3194	30.52.00 S -- 069.36.00 W	El Retamal	Cu; Au
340	29.49.17 S -- 069.23.57 W	El Salado	Ag; Pb; Zn
24432	31.27.20 S -- 068.09.27 W	El Salto	Talco
24475	31.57.51 S -- 068.40.24 W	El Triunfo	Calizas
24435	31.27.40 S -- 068.10.15 W	El Triunfo (Qda.La Petaca)	Grafito
11119	31.18.52 S -- 068.30.03 W	El Volcán	caliza
24396	31.23.28 S -- 068.35.04 W	El Volcán	Dolomías
24398	31.19.52 S -- 068.29.50 W	Elat	Travertino
24472	31.57.23 S -- 068.40.54 W	ex Zifar	Calizas
24467	31.56.36 S -- 068.39.53 W	FGH	Calizas
24538	28.29.39 S -- 069.39.43 W	Filo del Sol	Cu; Au; Ag
359	30.55.30 S -- 069.38.20 W	Flor de Castaño	Pb; Ag; Zn
3183	30.40.01 S -- 069.34.20 W	Flor de los Andes	Bi; Cu
11068	30.37.05 S -- 067.38.45 W	Grupo Balila	feldespato; cuarzo
3176	29.55.12 S -- 068.51.40 W	Guachi Oeste (Santa Filomena,Dolores)	Cu; Au
11037	29.43.05 S -- 068.38.13 W	Gualcamayo	Au
326	30.44.00 S -- 068.57.00 W	Gualilán	Au; Ag
11036	30.44.10 S -- 068.57.14 W	Gualilán	Au
3190	30.51.18 S -- 069.42.42 W	Guañeros	Cu; Au
383	31.25.00 S -- 067.20.43 W	Huinca	Pb; Ag; Zn
24449	31.32.48 S -- 067.53.14 W	Inés	Granate
386	31.25.34 S -- 067.20.32 W	Irene	Pb; Ag; Zn; Calizas
24460	31.54.03 S -- 068.41.36 W	Jagüel Maza	Calcita
332	29.45.45 S -- 069.36.01 W	Jagüelito	Au; Ag
24415	31.23.51 S -- 068.06.07 W	Jalaf	Piedra laja
24456	31.44.18 S -- 067.58.05 W	Jimenez	Yeso
3158	28.26.28 S -- 069.33.07 W	Josemaría	Cu; Au
361	30.53.04 S -- 069.38.06 W	Juan Lavalle	Pb; Ag; Zn
2135	29.42.22 S -- 068.38.31 W	La Abundancia	Fe
2136	31.10.00 S -- 067.54.00 W	La Al Fin Hallada	Fe; Ti
11276	31.23.34 S -- 069.43.32 W	La Alumbra	AlMg SO4
24402	31.19.04 S -- 068.26.53 W	La Amistad	Travertino
24473	31.57.32 S -- 068.40.12 W	La Buena Esperanza.S.R.L (Las Higuierillas)	Calcita
24431	31.27.14 S -- 068.09.47 W	La Cruz (Qda.El Gato)	Grafito
24422	31.28.38 S -- 068.49.02 W	La Deheza	Caolín
3187	30.47.29 S -- 069.35.29 W	La Fortuna	Bi; Cu
24436	31.27.42 S -- 068.10.00 W	La Juanita (Qda.La Petaca)	Talco
385	29.26.27 S -- 069.28.19 W	La Lagunita, La Verde	Pb; Ag; Zn
24464	31.55.30 S -- 068.44.00 W	La Luisa	Baritina
24425	31.27.00 S -- 068.11.00 W	La Lux	Mármol
5227	30.24.30 S -- 069.28.30 W	La Majadita	W
24453	31.42.04 S -- 068.00.37 W	La Maravilla	Cuarzo

DEPNO	UBICACIÓN	NOMBRE	SUSTANCIA
333	29.15.04 S -- 069.51.27 W	La Ortiga	Au; Ag
350	30.33.34 S -- 069.29.00 W	La Paulina	Pb
2226	30.03.00 S -- 068.04.00 W	La Peseña	Fe
348	30.23.00 S -- 069.30.00 W	La Pierina	Pb
328	30.30.16 S -- 069.41.32 W	La Pospa; Don Julio	Au; Ag
329	29.49.30 S -- 069.01.28 W	La Punilla	Au; Ag
24463	31.54.00 S -- 068.09.00 W	La Ripiera	Aridos
3202	31.14.45 S -- 069.36.30 W	La Rosario	Cu; Ag; Pb; Zn
24440	31.27.42 S -- 068.10.00 W	La Rosita (Qda.La Petaca)	Grafito
24437	31.27.42 S -- 068.10.00 W	La Susy (Qda.La Petaca)	Grafito
3199	31.07.00 S -- 069.27.00 W	La Toya	Cu; Pb; Ag; Zn
366	31.25.00 S -- 069.45.00 W	La Victoria	Pb; Ag; Zn; Cu
334	29.19.30 S -- 070.00.10 W	Lama	Au; Ag; Cu
11305	29.19.30 S -- 070.00.10 W	Lama - Pascua	Au
24439	31.27.42 S -- 068.10.00 W	Laprida (Qda.La Petaca)	Grafito
380	28.48.08 S -- 069.26.59 W	Las Carachas	Pb; Zn; Ag
24546	28.42.35 S -- 069.39.53 W	Las Flechas	Au
11328	31.21.00 S -- 068.29.00 W	Las Lajas	travertino
11304	29.47.03 S -- 069.20.47 W	Las Opeñas	Au
5228	30.18.00 S -- 069.33.30 W	Las Peñas Bayas	W
3209	32.00.12 S -- 069.34.13 W	Leoncito	Cu; Mo
24452	31.35.00 S -- 068.12.30 W	Lilia, Casa de Piedra	Grafito
335	29.17.16 S -- 069.58.07 W	Los Amarillos	Au; Ag
379	30.16.30 S -- 069.42.45 W	Los Amiches	Pb; Zn; Ag
3196	31.06.46 S -- 070.13.17 W	Los Azules	Cu; Au
24539	30.33.37 S -- 069.31.14 W	Los Caballos	Au
24545	29.54.36 S -- 068.49.48 W	Los Caballos - La Sanjuanina	Au; Ag; Cu
336	29.26.35 S -- 069.52.02 W	Los Despoblados	Au; Ag
24441	31.27.42 S -- 068.10.00 W	Los Dos Hermanos (Qda.La Petaca)	Grafito
24455	31.43.54 S -- 067.56.10 W	Los Morteritos	Cuarzo
24478	31.58.19 S -- 068.40.56 W	Los Potrerillos	Calizas
341	29.50.00 S -- 069.33.00 W	Los Puentes	Ag; Pb; Zn
24408	31.22.00 S -- 068.10.00 W	Los Retamales	Piedra laja
3186	30.43.17 S -- 069.36.55 W	Los Tres Magos	Bi; Cu
3177	30.08.46 S -- 068.35.30 W	Los Tres, Don Marcos I	Cu; U
367	30.57.40 S -- 069.42.40 W	Luz Bella, Cadillo, Chomeca	Pb; Ag; Zn
327	30.45.00 S -- 068.57.00 W	Magnata, Muchilera, Sentazón	Au; Ag
347	31.12.00 S -- 069.46.00 W	Mal Paso	Pb; Zn; Ag
24540	31.09.52 S -- 069.42.44 W	Manantiales	Au; Ag
2138	32.18.00 S -- 069.49.00 W	Manganeso Argentino o Arroyo Lagañoso	Mn
344	31.37.00 S -- 069.14.00 W	Manto Mercedes	Ag; Pb; Zn
3201	31.14.00 S -- 069.38.00 W	María Antonia (Josefina)	Cu; Pb; Ag; Zn
24403	31.20.33 S -- 068.28.22 W	María Elena, Esmeralda, San José	Travertino
368	30.50.54 S -- 069.37.13 W	María Martha	Pb; Ag; Zn

DEPNO	UBICACIÓN	NOMBRE	SUSTANCIA
2137	29.45.00 S -- 069.20.00 W	Maria Teresa	Fe
362	30.56.00 S -- 069.37.08 W	Mariano Moreno	Pb; Ag; Zn
24541	31.25.00 S -- 067.23.45 W	Martha I y II	Au
24416	31.24.42 S -- 068.06.29 W	Martín	Talco
2131	30.45.50 S -- 069.32.00 W	Mary	Fe
24470	31.57.17 S -- 068.40.21 W	MASA	Calizas; Calcita
24477	31.58.07 S -- 068.40.50 W	Masut	Calizas
24395	31.14.24 S -- 068.38.35 W	Matagusano	Arcilla
24419	31.26.36 S -- 068.29.46 W	Meló, Mulet S.A	Aridos
24482	31.29.11 S -- 068.10.52 W	Mina Cerro Alto	Talco
3184	30.42.19 S -- 069.33.32 W	Mirkokleia	Bi; Cu
3173	28.32.31 S -- 069.39.17 W	Mogotes	Cu; Au
330	29.30.16 S -- 069.53.57 W	Mula Tuerta, Mendy, Princesa, El Tucu	Au; Ag
363	30.56.15 S -- 069.40.56 W	Nicolás Avellaneda	Pb; Zn; Ag
365	30.54.31 S -- 069.37.45 W	Ojos de Plomo	Pb; Ag; Zn; Au; Cu
11223	31.45.00 S -- 070.27.00 W	Pachón	Cu; Mo
5230	29.47.26 S -- 069.17.39 W	Pastrán	W
24413	31.24.02 S -- 068.09.35 W	Pierina, Beatriz y La Paz	Serpentinita
24421	31.29.03 S -- 068.35.07 W	Porres (Suarez) Hormi-serv	Aridos
5229	30.04.00 S -- 069.30.00 W	Potrero de Poncha (Ernestina, Don Esteban, Conconta)	W
24423	31.26.52 S -- 069.11.55 W	Puntilla Blanca	Mármol
381	31.16.19 S -- 067.21.15 W	Pupeé	Pb; Ag; Zn
24457	31.44.13 S -- 068.05.45 W	Qda. La Flor	Cuarzo
11183	29.43.03 S -- 068.37.30 W	Quebrada del Diablo	Au
24407	31.21.03 S -- 068.09.27 W	Recabarren (La Chilca)	Piedra laja
24362	31.13.00 S -- 070.15.00 W	Rincones de Araya	Au-Ag
3200	31.13.31 S -- 070.16.01 W	Rincones de Araya	Cu; Mo; Au
337	29.48.53 S -- 069.52.56 W	Río Frío	Au; Ag
360	30.54.39 S -- 069.37.15 W	Rodado	Pb; Ag; Zn
24404	31.20.40 S -- 068.31.30 W	Rodarena Prudkin	Aridos
3185	30.42.18 S -- 069.34.07 W	Rodophis	Bi; Cu
24471	31.57.17 S -- 068.40.18 W	Ruarte	Calizas
351	30.30.30 S -- 069.29.30 W	San Carlos	Pb
24447	31.33.44 S -- 068.17.38 W	San Ceferino- Puntilla Blanca	Mármol
3193	30.50.00 S -- 069.35.40 W	San Francisco de los Andes	Cu; Bi; Ag; Au
11136	30.50.09 S -- 069.35.59 W	San Francisco de Los Andes	Cu; Bi; Au
354	30.54.25 S -- 069.37.00 W	San Ignacio	Pb; Ag; Zn
3197	31.06.00 S -- 069.27.10 W	San Jorge	Cu; Pb
24430	31.27.14 S -- 068.09.47 W	San Jorge (Qda.El Gato)	Grafito
24429	31.27.14 S -- 068.09.47 W	San José (Qda. El Gato)	Grafito; Talco
3181	30.40.55 S -- 069.36.20 W	San Juan	Bi; Cu
2133	30.21.30 S -- 069.41.00 W	San Martin	Fe
353	30.56.09 S -- 069.36.01 W	San Nicolás	Pb; Ag; Zn

DEPNO	UBICACIÓN	NOMBRE	SUSTANCIA
2139	30.08.00 S -- 068.33.30 W	San Nicolás de Bari, Nstra. Sra. del Rosario, Dobl	Fe
5226	30.22.00 S -- 069.35.00 W	San Rafael, Guardia Vieja	W
24537	31.00.00 S -- 067.33.00 W	Sánchez, Carmen	Au
2132	30.45.00 S -- 069.31.30 W	Santa Bárbara	Fe
11123	31.16.56 S -- 069.24.10 W	Santa Elena	Pb; Zn; Ag; Au
371	31.16.30 S -- 069.24.02 W	Santa Elena	Pb; Zn; Ag; Au
3195	30.50.46 S -- 068.24.11 W	Santa Teresita	Cu; U
345	31.37.00 S -- 069.14.00 W	Señor	Ag; Pb; Zn
346	31.37.00 S -- 069.14.00 W	Señorita	Ag; Pb; Zn
11346	30.18.00 S -- 068.44.00 W	Sierra de San Roque	caliza
11322	30.17.00 S -- 068.42.30 W	Sierra de San Roque o del Agua Negra	caliza
382	31.20.40 S -- 067.19.25 W	Sirio	Pb; Ag; Zn
24409	31.22.41 S -- 068.09.44 W	Sowter	Piedra laja; marmol
364	30.55.20 S -- 069.37.35 W	Staley	Pb; Zn; Ag
24438	31.27.42 S -- 068.10.00 W	Stefania (Qda.La Petaca)	Grafito
24542	29.12.03 S -- 069.52.19 W	Taguas	Au; Ag
11124	31.00.36 S -- 068.46.33 W	Talacasto	arcilla
24397	31.18.55 S -- 068.29.58 W	TEA	Calizas
24417	31.22.56 S -- 068.36.00 W	TEA (ExERSA)	Dolomías
24461	31.53.57 S -- 068.41.33 W	Tello	Calcita
11214	30.39.40 S -- 069.30.52 W	Tocota-Kramer	Au; As
339	29.22.06 S -- 069.57.08 W	Veladero	Au; Ag
11021	29.22.06 S -- 069.57.08 W	Veladero	Au
24420	31.28.14 S -- 068.33.29 W	Vialidad Prov.López Hnos, Diaz Cano, Diaz Vila, St	Aridos
3169	28.30.21 S -- 069.39.25 W	Vicuña	Cu; Au; Ag
3175	29.49.17 S -- 069.25.28 W	Vicuñita; El Salado	Cu; Au
11142	31.24.18 S -- 067.19.40 W	Yanzi (Bella Blenda) y Cristal Blenda	Pb; Zn; Ag
372	31.24.18 S -- 067.19.40 W	Yanzi o Bella Blenda	Ag; Pb; Zn
376	31.23.07 S -- 067.20.23 W	Yolanda; Azufre	Pb; Ag; Zn
3207	31.51.50 S -- 070.16.26 W	Yunque	Cu
338	29.36.42 S -- 069.56.23 W	Zancarrón (Chezanco)	Au; Ag; Cu
24468	31.56.36 S -- 068.39.53 W	Zingale	Calizas
5053	32.56.00 S -- 066.00.00 W	13 de Agosto	W
25202	32.42.59 S -- 065.22.01 W	31 de Enero	feldespato
25312	32.54.14 S -- 065.55.38 W	9 de Julio	berilo
5009	33.08.00 S -- 065.31.00 W	Agua Blanca, El Obrero	W; cuarzo
24926	32.10.59 S -- 065.22.27 W	Agua Dorada	litio
25225	32.46.20 S -- 065.43.10 W	Alejandrina	berilo
25177	32.39.30 S -- 065.41.33 W	Alfredo Pinto	granito
5006	32.43.00 S -- 066.04.00 W	Alto de la Chacra	Sn
24919	32.10.29 S -- 065.26.01 W	Amanda	berilo
25128	32.32.23 S -- 064.58.36 W	Aº San Miguel (indicio)	arcilla
25315	32.54.31 S -- 065.55.56 W	Aquelarre	berilo

DEPNO	UBICACIÓN	NOMBRE	SUSTANCIA
5008	33.12.00 S -- 065.31.00 W	Arroyo con Agua, Escondida, Erika Luisa	W
25057	32.23.55 S -- 065.47.48 W	Azabache	fluorita
25155	32.36.48 S -- 064.58.29 W	Barranca del Calvario (indicio)	arcilla
292	32.53.00 S -- 065.38.00 W	Bety	Pb
25142	32.34.24 S -- 064.53.42 W	Bubú	fluorita
5025	33.23.00 S -- 065.33.00 W	Buey Blanco, Santa Justa	W
25062	32.24.00 S -- 065.24.55 W	Cabeza de Novillo	litio
24924	32.10.48 S -- 065.15.02 W	Calvario I, II y III	berilo
11169	33.23.40 S -- 067.01.32 W	Cantera Rayén Curá; Río Jarilla	arena silícea
11361	32.49.37 S -- 066.02.09 W	Cañada Honda	Au
25241	32.48.24 S -- 065.54.27 W	Caravan, San Antonio	berilo
5049	33.03.00 S -- 065.59.00 W	Carlito	W
25185	32.40.20 S -- 065.41.25 W	Casa de Piedra	albita
24948	32.13.38 S -- 065.31.53 W	Cautana	berilo
25146	32.34.52 S -- 065.24.51 W	CEMA	feldespato; cuarzo; Be; Li
5084	32.29.00 S -- 065.40.00 W	Cerrito Blanco	W
24953	32.15.02 S -- 065.13.14 W	Cerrito Blanco	cuarzo
316	32.18.00 S -- 065.21.00 W	Cerro Blanco	Pb; V; W
25187	32.40.42 S -- 065.41.28 W	Cerro Blanco	albita
291	33.14.00 S -- 065.30.00 W	Cerro El Morro	Au; As; Ag
5011	33.10.00 S -- 065.29.00 W	Cerro El Morro Nº 1	W; cuarzo
5034	32.53.00 S -- 065.24.00 W	Chañar Marcado	W
24879	32.03.27 S -- 065.19.55 W	Cinco Hermanos	berilo
5061	32.50.00 S -- 065.58.00 W	Clyde	W
11098	32.32.00 S -- 065.20.00 W	Concarán- Los Cóndores	W
11165	32.38.55 S -- 066.04.07 W	Conlara-Géminis	Li
4005	32.39.00 S -- 066.04.00 W	Conlara-Géminis	Li; fosfatos; berilo
5070	32.56.00 S -- 065.55.00 W	Coslay	W - Sb
25318	32.54.45 S -- 065.28.32 W	Cuarzilor Tercera	berilo
24889	32.04.53 S -- 065.18.44 W	Diaguita	cuarzo
11026	32.48.16 S -- 066.00.31 W	Distrito La Carolina/ Esperanza	Au
11359	32.47.38 S -- 066.03.11 W	Distrito La Carolina/ La Estancia	Au
25211	32.43.53 S -- 065.39.43 W	Don Arturo	berilo
25300	32.52.56 S -- 065.07.29 W	Don Carlos	litio
5089	32.56.00 S -- 066.07.00 W	Don César	W
293	32.16.00 S -- 065.32.00 W	Don Jorge	Pb
25168	32.37.59 S -- 064.55.10 W	Don Miguel	fluorita
24922	32.10.49 S -- 065.24.04 W	Don Pancho	litio
24884	32.04.13 S -- 065.20.02 W	Don Pérez	berilo
25172	32.38.47 S -- 065.23.43 W	Don Raúl	albita
5012	33.25.00 S -- 065.25.00 W	Don Ricardo, Don José, La Buyi, Demasia Nelly	W
25301	32.52.59 S -- 065.07.38 W	Don Rolando (I y II)	litio
25296	32.52.57 S -- 065.39.02 W	Don Villamil (Grupo La Emilia)	albita

DEPNO	UBICACIÓN	NOMBRE	SUSTANCIA
24944	32.12.44 S -- 065.25.48 W	Doña Julia	litio
24923	32.10.50 S -- 065.21.18 W	Dos Lomas I, II y III	berilo
5064	33.05.00 S -- 066.02.00 W	El Álamo	W
5051	32.56.00 S -- 065.56.00 W	El Araucano	W
5065	32.57.00 S -- 065.55.00 W	El Bochita	W - Sb
5063	33.08.00 S -- 066.00.00 W	El Cangrejo	W
5007	32.43.00 S -- 066.03.00 W	El Cóndor	Sn
25321	32.55.04 S -- 065.09.44 W	El Destino	arenisca
5075	32.56.00 S -- 065.55.00 W	El Duraznito	W-Bi
25129	32.32.39 S -- 065.24.44 W	El Hinojito	berilo
302	32.17.00 S -- 065.37.00 W	El Jarillar	Pb; Zn; Ag
25237	32.48.10 S -- 065.40.03 W	El Jazmin	berilo
5087	32.27.00 S -- 065.42.00 W	El Manantial	W-Bi
24989	32.21.08 S -- 065.33.08 W	El Monseñor	albita
5003	32.17.00 S -- 065.48.00 W	El Neutrón; San Fernando	Sn; U
25251	32.43.19 S -- 064.58.28 W	El Nevado	caolín
25209	32.43.36 S -- 064.58.43 W	El Nevado	illita
25145	32.34.53 S -- 065.38.28 W	El Niño Jesús	berilo
5013	33.08.00 S -- 065.33.00 W	El Peje, La Escabrosa	W
24887	32.04.25 S -- 065.19.29 W	El Sueño	berilo
5090	33.08.00 S -- 065.23.00 W	El Talar	W
5076	32.56.00 S -- 065.54.00 W	El Traguito	W-Bi
5041	33.09.00 S -- 065.32.00 W	Erika Luisa	W
303	32.24.00 S -- 065.30.00 W	Euca	Pb; Ag; V
5091	32.57.00 S -- 065.57.00 W	Eureka	W
304	32.21.00 S -- 065.37.00 W	Farallón Negro	Pb; Zn; Ag
305	32.19.00 S -- 065.28.00 W	Fortuna	Pb; Ag; Zn
5047	33.02.00 S -- 066.00.00 W	General Joffre	W
25217	32.44.28 S -- 065.54.10 W	Gladiz Nilda	berilo
294	32.20.00 S -- 065.26.00 W	Graciela Elsa	Pb
24880	32.03.35 S -- 065.20.07 W	Grupo Cantera Pública	albita
24941	32.12.19 S -- 065.19.17 W	Grupo Felix (I, II y III)	cuarzo
25164	32.37.57 S -- 065.24.11 W	Grupo Hinojita	albita
25158	32.37.21 S -- 065.27.11 W	Grupo La Cocha	albita
25308	32.53.47 S -- 065.37.46 W	Grupo La Discutida	albita
25297	32.52.57 S -- 065.38.19 W	Grupo La Martina	feldespato
5096	32.15.00 S -- 065.16.00 W	Grupo La Providencia	W
25176	32.39.25 S -- 065.24.35 W	Grupo Miguelita	albita
25305	32.53.33 S -- 065.56.19 W	Grupo Santa Ana-4 de Junio	berilo
313	32.18.30 S -- 065.19.00 W	Hugo Enrique	Pb
25313	32.54.20 S -- 065.55.31 W	Independencia Argentina	berilo; albita
5026	33.17.00 S -- 065.30.00 W	Indio Mirelli	W
5054	33.56.00 S -- 066.08.00 W	Joaquín Rivero	W
25201	32.43.04 S -- 065.57.54 W	La Alicia	berilo

DEPNO	UBICACIÓN	NOMBRE	SUSTANCIA
25181	32.40.10 S -- 065.51.43 W	La Altanera	berilo
5083	32.29.00 S -- 065.41.00 W	La Aspereza	W
24999	32.22.10 S -- 065.48.20 W	La Asturiana	fluorita
5066	32.59.00 S -- 066.01.00 W	La Aurelia	W - Sb
5042	33.09.00 S -- 065.32.00 W	La Aurora	W
25302	32.53.11 S -- 065.56.15 W	La Betita y La Tinita	berilo
24896	32.07.26 S -- 065.15.30 W	La Bienvenida (ex Peregrina)	cuarzo
25275	32.50.22 S -- 065.48.17 W	La Blanca	berilo
5077	32.55.00 S -- 065.54.00 W	La Blanca, La Esperanza	W-Bi
24931	32.11.28 S -- 065.22.46 W	La Bomba	litio
25175	32.39.05 S -- 064.56.56 W	La Cabecita	fluorita
5024	33.31.00 S -- 065.31.00 W	La Carmen,Victoria,Chumbita,Unión,otras	W
25228	32.47.06 S -- 065.50.36 W	La Carmencita	berilo
298	32.48.00 S -- 066.03.00 W	La Carolina	Au; Ag; Pb; Zn
25322	32.55.16 S -- 065.53.27 W	La Casa de Piedra Rosada	fluorita
25207	32.43.26 S -- 065.07.43 W	La Caserita	berilo
25290	32.52.27 S -- 065.42.44 W	La Celia	berilo
5033	32.52.00 S -- 065.22.00 W	La Chiquita	W
5027	33.20.00 S -- 065.32.00 W	La Chumbita	W
309	32.17.00 S -- 065.33.00 W	La Cienaguita	Pb; Zn; Ag
25306	32.53.42 S -- 065.37.48 W	La Clarita	feldespato
5022	33.18.00 S -- 065.29.00 W	La Coquita	W
25208	32.43.34 S -- 065.19.55 W	La Cordialidad	feldespato
25222	32.45.24 S -- 065.23.59 W	La Cordobesa	berilo
25286	32.52.10 S -- 065.38.11 W	La Cuarta	feldespato
25256	32.48.44 S -- 065.14.28 W	La Despedida	albita
5048	33.04.00 S -- 065.59.00 W	La Donosa	W
25188	32.40.44 S -- 065.41.24 W	La Elsa	cuarzo
25276	32.50.26 S -- 065.37.24 W	La Esmeralda-La Violeta	berilo; albita
299	32.43.00 S -- 066.02.00 W	La Estancia	Au; Ag; Zn; Pb
5020	32.51.00 S -- 065.05.00 W	La Estanzuela	W
11079	32.51.25 S -- 065.06.40 W	La Estanzuela-La Viquita	Li
11102	32.35.08 S -- 064.56.06 W	La Estela	U
25148	32.35.13 S -- 064.56.02 W	La Estela	fluorita
5093	32.21.00 S -- 065.42.00 W	La Fausta	W
11064	33.06.45 S -- 065.59.08 W	La Florida	W
5058	33.07.00 S -- 065.58.00 W	La Florida, La Bruja, otras (grupo La Florida)	W
5030	33.17.00 S -- 065.30.00 W	La Frede; Señorita Frede	W
24881	32.03.35 S -- 065.20.07 W	La Gringa	berilo
5043	33.09.00 S -- 065.31.00 W	La Guillermina	W
5052	32.58.00 S -- 065.57.00 W	La Higuera	W
5095	32.22.00 S -- 065.45.00 W	La Imelda	W-Bi
5092	33.01.00 S -- 065.57.00 W	La Incógnita	W
5031	33.22.00 S -- 065.32.00 W	La Indecisa	W

DEPNO	UBICACIÓN	NOMBRE	SUSTANCIA
5044	33.10.00 S -- 065.24.00 W	La India	W
5023	33.19.00 S -- 065.29.00 W	La Irita	W
25139	32.34.05 S -- 064.54.50 W	La Italo Argentina	fluorita
24932	32.11.29 S -- 065.18.18 W	La Julieta	berilo
5236	32.44.30 S -- 065.37.49 W	La Lagunita	W
5067	32.57.00 S -- 065.55.00 W	La Lalita	W - Sb
5078	32.55.00 S -- 065.53.00 W	La Leal	W-Bi
24929	32.11.16 S -- 065.20.05 W	La Leona I y II	berilo
300	32.44.00 S -- 066.02.00 W	La Luisa	Au; Ag; Pb; Zn
11308	32.46.17 S -- 066.04.25 W	La Luisa	Au; Ag
25279	32.50.44 S -- 065.37.32 W	La Marta	berilo
5037	32.55.00 S -- 066.06.00 W	La Media Luna	W
24952	32.14.50 S -- 065.24.53 W	La Meta	litio; berilo
5001	32.52.00 S -- 065.07.00 W	La Mirtine	Sn; Nb; Ta
25291	32.52.31 S -- 065.54.19 W	La Modesta	berilo
25293	32.52.30 S -- 065.25.50 W	La Negrita	berilo
306	32.21.00 S -- 065.31.00 W	La Nelly	Pb; V; Zn
25278	32.50.44 S -- 065.40.33 W	La Norma	berilo
25195	32.41.40 S -- 065.46.13 W	La Nueva Pompeya	berilo
296	32.19.00 S -- 065.16.00 W	La Pilar	Pb
5071	32.35.00 S -- 065.37.00 W	La Porfia	W
25284	32.52.07 S -- 065.36.38 W	La Primera	berilo
5055	32.49.00 S -- 066.08.00 W	La Pródiga	W
5014	33.10.00 S -- 065.30.00 W	La Prudencia, Demasía Don Isaac	W
5056	32.50.00 S -- 066.06.00 W	La Puntana	W
24987	32.20.46 S -- 065.32.48 W	La Puntillosa	albita
25025	32.23.21 S -- 065.47.48 W	La Pura	fluorita
25288	32.52.22 S -- 065.38.14 W	La Quinta	feldespato
310	32.49.19 S -- 066.01.09 W	La Reynela	Pb; Zn; Cu
25204	32.43.07 S -- 065.20.03 W	La Ribereña	feldespato
301	32.45.00 S -- 066.00.00 W	La Rica	Au; Ag; Pb; Zn
11059	32.58.29 S -- 065.58.51 W	La Rioja	W
5060	32.57.00 S -- 065.56.00 W	La Rioja	W
24954	32.15.08 S -- 065.23.19 W	La Rosada	litio
24920	32.10.39 S -- 065.48.50 W	La Rosita	berilo
311	32.49.50 S -- 066.01.10 W	La Rubia- Los Quirquinchos	Pb; Zn; Cu
307	32.26.00 S -- 065.32.00 W	La Sala o Lucy	Pb; Ag; V
25292	32.52.30 S -- 065.38.16 W	La Segunda	feldespato
25289	32.52.24 S -- 065.39.30 W	La Sexta	feldespato
2213	32.48.00 S -- 065.58.00 W	La Soledad	Fe
5059	32.57.00 S -- 065.58.00 W	La Teodolina/Mina del Valle	W
5085	32.32.00 S -- 065.39.00 W	La Teófila	W
25283	32.52.07 S -- 065.38.15 W	La Tercera	feldespato
308	32.18.00 S -- 065.37.00 W	La Tinaja	Pb; Ag; V

DEPNO	UBICACIÓN	NOMBRE	SUSTANCIA
24928	32.11.13 S -- 065.24.07 W	La Totora	litio; berilo
5079	32.57.00 S -- 065.54.00 W	La Trinidad	W-Bi
25150	32.36.09 S -- 065.34.04 W	La Turquita	albita
5045	33.11.00 S -- 065.23.00 W	La Urbana, San Cayetano	W
11116	32.21.08 S -- 065.31.56 W	Las Aguadas-La Nelly	Pb; Zn; Ag; V
3166	33.08.00 S -- 066.07.30 W	Las Águilas	Ni; Cu; Co; Pt
11031	33.07.21 S -- 066.08.16 W	Las Aguilas Este y Oeste	Ni; Cu; Co
25351	33.11.00 S -- 066.21.00 W	Las Chacras	arcilla
25114	32.29.37 S -- 064.58.04 W	Las Cortaderas	mármol
25019	32.23.13 S -- 065.42.32 W	Las Cuevas	berilo; litio
24907	32.08.50 S -- 065.28.12 W	Las Masas	berilo
5072	32.24.00 S -- 065.45.00 W	Las Palmas	W-Bi
25287	32.52.21 S -- 065.54.42 W	Las Palomas	berilo
320	32.19.00 S -- 065.26.00 W	Las Perdices	Pb; Zn
321	32.20.00 S -- 065.42.00 W	Las Piedras Bayas	Pb; Zn
24937	32.11.58 S -- 065.21.12 W	León Herido	litio
25198	32.42.40 S -- 065.21.06 W	Lilianita	feldespato
5068	32.57.00 S -- 065.55.00 W	Lincoln, San José, La Delicia	W - Sb
25124	32.31.57 S -- 065.24.55 W	Loma Blanca	albita
5015	33.09.00 S -- 065.30.00 W	Loma Blanca, Don José	W
25239	32.48.04 S -- 065.12.12 W	Lomas del Carrizal	berilo
25229	32.47.14 S -- 065.41.53 W	Los 4 Hermanos	cuarzo
312	32.29.00 S -- 065.23.00 W	Los Alanices	Pb; Zn
25097	32.28.43 S -- 065.34.35 W	Los Algarrobos	albita
11097	32.28.20 S -- 065.41.39 W	Los Avestruces	W
5082	32.28.00 S -- 065.55.00 W	Los Avestruces	W-Bi-Mo
5237	33.03.00 S -- 066.30.00 W	Los Canales	W
322	32.19.00 S -- 065.34.00 W	Los Cerrillos	Pb; Zn
25309	32.53.56 S -- 065.55.16 W	Los Chilenitos	berilo
5062	33.03.00 S -- 066.01.00 W	Los Cocos, Libertad, La Argentina, otras	W
5050	32.34.29 S -- 065.19.05 W	Los Cóndores	W-Bi
5046	33.09.00 S -- 065.30.00 W	Los Dos Negritos	W
5028	33.18.00 S -- 065.31.00 W	Los Fredes; La Discusión	W
24977	32.18.02 S -- 065.32.45 W	Los Magos	berilo
25167	32.38.06 S -- 065.32.03 W	Los Pejecitos	berilo
5081	32.20.53 S -- 065.45.06 W	Los Piquillines	W
5094	32.42.00 S -- 065.38.00 W	Los Pozos	W
25180	32.39.54 S -- 065.41.11 W	Los Pozos	granito
25307	32.53.46 S -- 065.46.30 W	Los Quinteros	berilo
5098	32.31.00 S -- 065.39.00 W	Los Reventones	W
5016	33.05.00 S -- 065.29.00 W	Los Rodeos	W
24883	32.04.00 S -- 065.18.46 W	Los Talas	berilo
5099	32.35.00 S -- 065.15.00 W	Los Viejos Amigos	W
5017	33.04.00 S -- 065.28.00 W	Lucifer	W

DEPNO	UBICACIÓN	NOMBRE	SUSTANCIA
314	32.28.00 S -- 064.27.00 W	Margot	Pb; Zn
25121	32.31.51 S -- 065.24.24 W	María del Huerto	litio
297	32.43.00 S -- 065.40.00 W	María del Valle	Pb
25127	32.32.31 S -- 065.28.46 W	María Elena	albita
295	32.43.00 S -- 064.27.00 W	Masa	Pb
11050	33.09.19 S -- 065.30.36 W	Morro Oeste-; Don Ricardo, Don José, La Buyi, ; Prudencia, Don Issac, Cerro Morro Nº1,; Loma Blanca, San José, Ojo de Agua, ; Hermana Blanca ,Arroyo con agua,; Escondida y Virgen María	W
25099	32.03.35 S -- 065.20.07 W	Nancy	berilo
25550	32.03.35 S -- 065.20.07 W	Nancy	berilo
5005	32.52.00 S -- 065.07.00 W	Nelly	Sn-Nb-Ta
25192	32.41.17 S -- 065.20.41 W	Ojo de Agua	feldespato
25199	32.42.51 S -- 065.19.15 W	Orca	feldespato
25065	32.23.52 S -- 064.55.32 W	Otto XIII	cuarzo
25115	32.30.09 S -- 065.30.15 W	Palo Blanco	berilo
5036	32.00.00 S -- 066.09.00 W	Pancanta	W
5029	33.18.00 S -- 065.30.00 W	Paquita	W
25316	32.54.36 S -- 065.41.07 W	Paso Grande I	berilo
25320	32.55.04 S -- 065.40.43 W	Paso Grande li	berilo
25304	32.53.19 S -- 065.09.07 W	Piedra Agüita	berilo
25179	32.39.49 S -- 065.41.33 W	Piedra Grande de Potrerillos	granito
25261	32.49.52 S -- 065.20.30 W	Piedras Chatas	granito
5073	32.44.00 S -- 065.38.00 W	Piedras Coloradas	W
25190	32.40.54 S -- 065.39.44 W	Potrerillos Sur	granito
319	32.19.00 S -- 065.27.00 W	Pozo de La Chilca	Pb; Zn
5242	32.29.48 S -- 065.42.42 W	Puesto El Gringo	W
5088	32.16.00 S -- 065.44.00 W	Quines	W-Pb
24949	32.13.36 S -- 065.19.22 W	Ramón Díaz	berilo
4028	32.56.32 S -- 065.56.52 W	Ranquel	Be; columbita
5038	32.55.00 S -- 066.08.00 W	Raquel, Pringles	W
24916	32.09.58 S -- 065.18.25 W	Recuperación 06	berilo
25235	32.47.53 S -- 065.13.39 W	Renquita	berilo
25000	32.22.08 S -- 065.33.28 W	Rey David	albita
11005	32.23.48 S -- 065.45.50 W	Rodeo de los Molles	ETR
25042	32.23.33 S -- 065.45.43 W	Rodeo de los Molles	Tierras raras
4004	32.24.00 S -- 065.45.00 W	Rodeo de los Molles	ETR
25280	32.51.23 S -- 065.23.11 W	Roma	berilo
25156	32.37.01 S -- 065.31.49 W	Rossana	albita
11293	33.34.40 S -- 066.38.57 W	Salina del Bebedero	sal
24991	32.21.27 S -- 065.33.02 W	Salomon	albita
24960	32.16.39 S -- 065.11.53 W	San Andres	cuarzo
318	32.19.00 S -- 065.35.00 W	San Antonio	Pb; Zn
5100	32.48.00 S -- 065.51.00 W	San Antonio	W
25197	32.42.35 S -- 065.35.08 W	San Antonio 1	berilo

DEPNO	UBICACIÓN	NOMBRE	SUSTANCIA
25224	32.46.10 S -- 065.34.36 W	San Antonio 2	berilo
25122	32.31.53 S -- 065.31.57 W	San Antonio 3	albita
5101	33.08.00 S -- 066.01.00 W	San Antonio del Chacho	W
25006	32.22.44 S -- 064.58.28 W	San Carlos	mármol
25285	32.51.27 S -- 065.06.40 W	San Elías	litio
4023	32.51.28 S -- 065.07.06 W	San Elías	Li; Be; Ta
25551	32.51.27 S -- 065.06.40 W	San Elías	litio
11063	32.56.00 S -- 065.07.00 W	San Elías	Li
315	32.28.00 S -- 064.29.00 W	San Fernando	Pb; Zn; V
317	32.17.00 S -- 065.35.00 W	San Jorge	Pb; Zn
24912	32.09.31 S -- 065.38.30 W	San Jorge	berilo
5074	32.43.00 S -- 065.39.00 W	San José del Paso Grande	W
5019	33.09.00 S -- 065.30.00 W	San José, Hermana Blanca, Ojo de Agua	W
5102	33.19.00 S -- 065.31.00 W	San Juan	W
25277	32.50.39 S -- 065.41.05 W	San Lino	berilo
4022	32.59.20 S -- 065.59.35 W	San Luis	Be
5035	32.56.00 S -- 066.09.00 W	San Manuel	W
5080	32.56.00 S -- 065.54.00 W	San Martín	W-Bi
25200	32.42.53 S -- 065.22.16 W	San Olegario	feldespato
25203	32.43.12 S -- 065.48.04 W	San Pedro	berilo
5021	32.52.00 S -- 065.05.00 W	San Pedro	W
25233	32.47.37 S -- 065.36.41 W	San Ramón	berilo
5039	32.53.00 S -- 066.07.00 W	San Ramón	W
5040	32.49.00 S -- 066.08.00 W	San Román	W
24927	32.11.10 S -- 065.14.31 W	San Salvador	berilo
4021	32.53.32 S -- 065.55.48 W	Santa Ana	Be
4029	32.53.32 S -- 065.55.48 W	Santa Ana	berilo
25216	32.44.22 S -- 065.23.02 W	Santa Barbara	berilo
5032	33.18.00 S -- 065.31.00 W	Santa Cecilia	W
24885	32.04.21 S -- 065.19.20 W	Santa Elena	berilo
11250	32.56.46 S -- 065.48.36 W	Santa Isabel	ónix
25140	32.34.26 S -- 065.29.14 W	Santa María	berilo
5086	33.23.00 S -- 065.33.00 W	Santa Rita	W
24963	32.17.04 S -- 065.24.26 W	Santa Rosa	arenisca; lutita; pizarra
24986	32.20.26 S -- 065.13.44 W	Santa Rosa	calcrete
25159	32.37.22 S -- 065.26.45 W	Santa Teresita	berilo
5097	32.48.00 S -- 066.06.00 W	Santa Teresita, San Isidro	W
25221	32.44.56 S -- 065.22.22 W	Señor de Renca	feldespato
11367	32.51.08 S -- 066.52.49 W	Sierra del Gigante/ La Calera	caliza
25303	32.53.11 S -- 065.46.30 W	Silgra	berilo
25073	32.24.40 S -- 065.41.01 W	Sin nombre	albita
25273	32.50.00 S -- 065.24.04 W	Sin nombre	granito
25319	32.54.46 S -- 065.08.39 W	Sin nombre	mármol

DEPNO	UBICACIÓN	NOMBRE	SUSTANCIA
25317	32.54.48 S -- 065.54.17 W	Sin nombre	Filita
25314	32.54.12 S -- 065.09.35 W	Sin nombre	albita
25274	32.50.01 S -- 065.24.30 W	Sin nombre	granito
25104	32.29.19 S -- 065.38.05 W	Sin nombre	áridos
25272	32.49.59 S -- 065.24.05 W	Sin nombre	granito
25108	32.29.14 S -- 065.18.06 W	Sin nombre	albita
25110	32.29.30 S -- 065.41.21 W	Sin nombre	albita
25112	32.29.39 S -- 065.41.15 W	Sin nombre	albita
25113	32.29.37 S -- 065.18.01 W	Sin nombre	albita
25125	32.31.58 S -- 065.24.54 W	Sin nombre	albita
25193	32.41.24 S -- 065.18.20 W	Sin nombre	áridos
24951	32.14.09 S -- 065.39.33 W	Sin nombre	albita
24959	32.16.35 S -- 065.50.07 W	Sin nombre	áridos
24964	32.17.18 S -- 065.50.40 W	Sin nombre	áridos
24970	32.17.20 S -- 065.50.40 W	Sin nombre	áridos
25095	32.28.43 S -- 065.42.26 W	Sin nombre	albita
25037	32.23.24 S -- 065.29.53 W	Sin nombre	albita
25043	32.23.40 S -- 065.39.57 W	Sin nombre	albita
25067	32.24.09 S -- 065.39.56 W	Sin nombre	albita
25069	32.24.16 S -- 065.39.56 W	Sin nombre	albita
25080	32.25.20 S -- 065.41.33 W	Sin nombre	albita
24950	32.14.01 S -- 065.40.25 W	Sin nombre	albita
25220	32.44.57 S -- 065.30.59 W	Sin nombre	granito
25231	32.47.18 S -- 065.38.46 W	Sin nombre	albita
25184	32.40.19 S -- 065.39.30 W	Sin nombre	granito
25189	32.40.44 S -- 065.39.36 W	Sin nombre	granito
25223	32.45.31 S -- 065.55.59 W	Sin nombre	albita
25234	32.47.38 S -- 065.40.47 W	Sin nombre	albita
25218	32.44.37 S -- 065.32.42 W	Sin nombre	granito
25214	32.44.20 S -- 065.32.37 W	Sin nombre	granito
25213	32.44.17 S -- 065.32.22 W	Sin nombre	granito
25210	32.43.49 S -- 065.32.00 W	Sin nombre	granito
25205	32.43.21 S -- 065.38.31 W	Sin nombre	fluorita
25130	32.32.39 S -- 065.24.44 W	Sin nombre	albita
25162	32.37.55 S -- 065.32.53 W	Sin nombre	albita
25131	32.33.15 S -- 065.39.04 W	Sin nombre	albita
25259	32.49.09 S -- 065.24.09 W	Sin nombre	granito
25160	32.37.23 S -- 065.26.44 W	Sin nombre	albita
25161	32.37.25 S -- 065.48.39 W	Sin nombre	basalto
25236	32.47.58 S -- 065.14.11 W	Sin nombre	albita
25171	32.38.35 S -- 065.40.54 W	Sin nombre	granito
25174	32.39.14 S -- 065.39.42 W	Sin nombre	granito
25178	32.39.31 S -- 065.39.56 W	Sin nombre	granito
25182	32.40.16 S -- 065.40.21 W	Sin nombre	granito

DEPNO	UBICACIÓN	NOMBRE	SUSTANCIA
25183	32.40.17 S -- 065.39.44 W	Sin nombre	granito
25194	32.41.29 S -- 065.39.04 W	Sin nombre	granito
24930	32.11.21 S -- 065.25.28 W	Sin nombre	áridos
24934	32.11.42 S -- 065.25.07 W	Sin nombre	áridos
24940	32.12.08 S -- 065.22.00 W	Sin nombre	Filita; esquisto
24935	32.11.55 S -- 065.23.07 W	Sin nombre	áridos
25154	32.36.54 S -- 065.28.20 W	Tapia 1	albita
5002	33.05.00 S -- 067.00.00 W	Víctor Hugo	Sn; Be; Nb; Ta
5057	32.55.00 S -- 066.07.00 W	Victoria, María Jesús	W
25153	32.36.20 S -- 065.34.11 W	Vidagna (Grupo Las Lagunas)	albita
5018	32.56.00 S -- 065.31.00 W	Virgen María	W
3203	33.05.42 S -- 066.07.05 W	Virorco	Cu
5069	32.57.00 S -- 065.55.00 W	Yanquetruz, Atahualpa	W - Sb
5004	32.39.00 S -- 066.01.00 W	Yolanda, Irene	Sn
25212	32.44.15 S -- 065.22.16 W	Yucin	feldespato
588	48.43.35 S -- 069.40.21 W	1º de Abril (sector 1)	Au; Ag
24511	47.56.37 S -- 066.12.14 W	8 de Julio	Au
3399	48.04.20 S -- 067.19.20 W	Angelita	Cu; Pb
551	47.29.00 S -- 072.08.00 W	Argenta	Pb; Ag
3409	48.58.00 S -- 072.51.00 W	Arroyo Correntoso	Zn; Pb; Cu
552	47.28.30 S -- 072.08.30 W	Aviles	Pb
3397	48.04.56 S -- 067.20.00 W	Bajo de La Leona	Cu; Ag; Pb; Zn; Au
553	48.10.00 S -- 067.16.00 W	Bajo Leonardo	Au; Ag; Pb
554	47.18.04 S -- 069.11.28 W	Bajo Pobre	Au; Ag
24527	47.07.16 S -- 070.02.09 W	Boleadora	
555	48.16.00 S -- 067.04.00 W	Buena Esperanza	Au; Ag
591	48.17.03 S -- 067.05.04 W	Buena Esperanza (sector 1)	Au; Ag
25232	48.39.22 S -- 069.15.59 W	Campamento 1; La Araucana; Pehuenches; El Choique; El Charabón; Las Perdices; Elsa; La Emilia	arcilla
25242	48.40.16 S -- 069.16.41 W	Campamento 2; La Tehuelche; El Charito; El Chulengo; La Liebre; Guanaco	arcilla
25245	48.44.13 S -- 069.14.41 W	Campamento 3; Mariampal 2a; Mariampal 3a; Yolanda	arcilla
25244	48.43.27 S -- 069.11.35 W	Campamento 4; El Cimarrón; Refractaria; Los Baguales	arcilla
24520	47.57.08 S -- 070.28.01 W	Cap Oeste	Au; Ag
556	47.39.00 S -- 067.11.00 W	Cerro Chato	Au; Ag
3407	47.45.05 S -- 072.30.50 W	Cerro Colorado	Cu
557	47.16.00 S -- 068.39.00 W	Cerro Contreras; Veta Cerro Contreras-Veta Botella	Au; Ag
24525	47.58.26 S -- 068.10.40 W	Cerro Covadonga	Ag; Au
24535	47.29.53 S -- 071.42.09 W	Cerro Cuadrado	Ag; Pb; Zn
559	48.06.54 S -- 066.39.29 W	Cerro Moro	Au; Ag
602	46.53.20 S -- 070.11.50 W	Cerro Negro	Au; Ag
25440	48.32.29 S -- 068.29.49 W	Cerro Rubio	
25439	48.32.32 S -- 068.29.02 W	Cerro Rubio	caolín

DEPNO	UBICACIÓN	NOMBRE	SUSTANCIA
598	46.43.32 S -- 070.26.41 W	Cerro Savedra Oeste	Au; Ag
587	48.24.46 S -- 068.17.56 W	Cerro Vanguardia	Au; Ag
560	48.22.00 S -- 066.57.00 W	Chispas	Au; Ag
24509	48.32.45 S -- 068.20.51 W	Claudia; Europa	Au; Ag
24512	47.59.14 S -- 066.32.38 W	Corina	Ag
3400	48.05.15 S -- 067.20.00 W	Don Carlos o Schultz, Matilde, Roxana	Cu
24528	47.32.39 S -- 068.59.14 W	El Bagual	Au
3402	46.20.00 S -- 068.10.00 W	El Changuito	Cu
584	48.24.19 S -- 068.36.15 W	El Dorado-Monserrat	Au; Ag
24519	47.54.27 S -- 069.08.59 W	El Gateado	Ag
25388	48.30.43 S -- 068.49.07 W	El Ñandú; Lote 8	caolín
597	46.37.58 S -- 070.19.01 W	El Pluma	Au; Ag
25246	48.43.21 S -- 069.16.16 W	El Puma	Arcilla
25444	48.33.25 S -- 068.48.29 W	El Ranquel	caolín
561	47.57.29 S -- 067.11.00 W	Estancia El Aguila	Au; Ag
562	48.17.38 S -- 069.53.51 W	Evangelina	Au; Ag
24526	47.05.41 S -- 068.13.22 W	Gertrudis	Ag
564	47.47.00 S -- 072.25.00 W	Glaciar Sobral	Pb; Mo
25247	48.42.50 S -- 069.18.53 W	Graciela	arcilla
565	48.13.49 S -- 069.52.20 W	Haydee	Au; Ag
566	48.16.00 S -- 067.04.00 W	Henriette	Au; Ag
599	47.47.38 S -- 067.15.08 W	Hombro	Au; Ag
550	46.39.39 S -- 070.17.24 W	Huevos Verdes; San José	Au; Ag
25248	48.42.13 S -- 069.19.11 W	Huiliches	arcilla
24529	48.03.33 S -- 069.34.19 W	Joaquín	Ag
586	48.46.00 S -- 069.37.00 W	La Alianza(sector 2); La Alianza(sector 3); Veta Candelaria	Au; Ag
25441	48.32.54 S -- 068.34.18 W	La Beba	arcilla
24508	47.36.33 S -- 067.09.54 W	La Curva	Au; Ag
593	48.12.21 S -- 068.35.48 W	La Estrella	Au; Ag
589	48.45.18 S -- 069.17.11 W	La Generosa	Au; Ag
579	47.50.54 S -- 069.21.39 W	La Josefina	Ag; Au; Pb
580	48.09.18 S -- 069.54.23 W	La Manchuria	Au; Ag
567	47.48.01 S -- 070.10.25 W	La Marcelina	Au; Ag
24524	48.07.10 S -- 070.20.23 W	La Marciana	Au; Ag
25389	48.35.11 S -- 068.39.09 W	La María, El Martín; Lote 14, Ea Los Merinos	arcilla
600	47.24.46 S -- 069.23.54 W	La Merced	Au; Ag
592	48.16.43 S -- 069.53.22 W	La Pilarica (sector 2)	Au; Ag
594	48.04.27 S -- 067.28.48 W	La Pirámide	Au; Ag
569	48.34.00 S -- 069.40.00 W	La Rosita	Au; Ag
570	48.37.00 S -- 069.46.00 W	La Sarita	Au; Ag; Pb; Zn
582	46.36.00 S -- 070.17.00 W	La Sorpresa	Au; Ag
571	47.53.34 S -- 069.41.14 W	La Valenciana	Au; Ag
604	47.15.00 S -- 069.48.00 W	Laguna Grande (sector2)	Au; Ag

DEPNO	UBICACIÓN	NOMBRE	SUSTANCIA
581	49.29.00 S -- 068.23.47 W	Laguna Guadaluza; Veta Guadaluza	Au; Ag
3401	47.37.17 S -- 067.29.04 W	Las Calandrias	Au; Ag
572	47.25.00 S -- 070.17.39 W	Lejano	Au; Ag; Pb
24522	46.57.28 S -- 070.33.49 W	Lomada de Leiva	Ag; Au
24507	48.32.09 S -- 067.03.39 W	Los Cisnes	Ag
573	47.29.00 S -- 072.04.00 W	Los Petizos	Pb; Ag
11341	48.40.19 S -- 069.16.37 W	Lote 18	arcilla
11179	48.48.00 S -- 069.31.00 W	Manantial Espejo	Au; Ag
585	48.47.58 S -- 069.29.26 W	Manantial Espejo	Au; Ag
11368	47.55.14 S -- 067.23.26 W	Martinetas (Don Nicolás)	Au; Ag
596	47.55.10 S -- 067.23.26 W	Microondas	Au; Ag
24523	48.03.09 S -- 070.24.09 W	Monte León	Au; Ag
3408	47.58.00 S -- 072.20.00 W	Nansen	Pb; Zn; Ag; Cu
24510	48.21.06 S -- 069.38.26 W	Nico	Ag; Au
24518	48.08.00 S -- 068.21.05 W	Petrificados	
25442	48.29.38 S -- 068.30.04 W	Piedra Blanca	caolín
5241	48.00.53 S -- 068.38.29 W	Pingüino	Ag; Au; Zn; Pb; In
3403	47.25.00 S -- 072.12.00 W	Promisoria	Pb; Zn; Cu; Au
3404	47.26.00 S -- 072.15.00 W	Quelín	Pb; Zn; Cu
574	47.26.00 S -- 072.15.00 W	Quelín I y II	Pb; Zn; Ag
11199	47.28.47 S -- 072.06.00 W	Río Oro	Pb; Zn; Ag; Cu
578	47.04.00 S -- 070.44.00 W	Río Pinturas	Ag; Au; Pb; Zn
563	47.32.00 S -- 072.04.00 W	Ríos Furiosos A, B, C y D	Au; Ag
25243	48.36.15 S -- 069.10.05 W	S/N	arcilla
24517	47.57.00 S -- 068.23.55 W	San Antonio	Au
575	47.31.00 S -- 072.08.00 W	San José	Pb; Ag; Au; Cu
3405	47.27.00 S -- 072.10.00 W	San Lorenzo, San José	Pb; Zn; Cu
25390	48.45.05 S -- 069.06.14 W	SE Campamento	arcilla
3410	49.00.00 S -- 072.58.00 W	Sepúlveda	Pb; Zn; Cu
24506	48.02.04 S -- 068.43.09 W	Sierra Blanca	Au
605	47.21.00 S -- 069.54.00 W	Sol de Mayo (sectores 2,3,4,5)	Au; Ag
590	48.17.39 S -- 069.53.55 W	Speme	Au; Ag
3398	48.03.50 S -- 067.19.20 W	Tres Cerros	Cu
577	47.17.00 S -- 067.10.00 W	Tres Hermanas	Au; Ag; F
25443	48.33.31 S -- 068.51.19 W	Unión; La Satánica; El Molle; Tucu-Tucu; Granada; María Cristina; Elisa; La Esperanza	caolín
3406	47.28.00 S -- 072.04.00 W	Veta Linque	Cu; Pb; Ag; Zn
583	48.41.30 S -- 069.41.56 W	Veta Martha	Ag; Au; Pb; Zn
24828	47.30.09 S -- 069.57.01 W	Virginia	Ag; Au
576	47.28.00 S -- 072.08.00 W	Zar I y Zar II	Ag; Pb; Zn
24755	32.51.03 S -- 060.41.44 W	Arenera Baigorria S.R.L.	arena
24810	31.29.51 S -- 060.25.58 W	Arenera Cervin	arena
24750	29.13.58 S -- 059.34.44 W	Arenera Nóbile Hnos S.R.L.	arena
24686	31.38.46 S -- 060.41.25 W	Arenera Puerto Santa Fe S.R.L.	Arena

DEPNO	UBICACIÓN	NOMBRE	SUSTANCIA
24687	31.44.42 S -- 060.49.01 W	Arenera Ruta 11	Arena
24749	29.13.55 S -- 059.34.44 W	Arenera Sampayo S.R.L.	arena
24684	31.38.37 S -- 060.41.11 W	Areneras De La Cruz y Rozas S.A.	Arena
24685	31.38.44 S -- 060.41.22 W	Areneras del Litoral S.R.L.	Arena
24834	33.10.13 S -- 060.26.56 W	Barranca Fighiera S.R.L.; Arenera Lojda S.A.; Emerald Resources	arena sílicea
24743	32.48.26 S -- 060.42.25 W	Areneras Vignaduzzi S.R.L.	arena
2086	29.21.52 S -- 063.52.00 W	14 de junio, Siderúrgica Argentina, Sacrificio	Mn
2092	29.28.11 S -- 063.59.15 W	Antolín, Fortuna, Ramón	Mn
25375	27.49.28 S -- 064.15.10 W	Cerámica Santiago	arcilla
2090	29.25.15 S -- 063.58.45 W	Cerro Negro, Las Martinetas, La Chiquita, La Negra	Mn
2085	29.21.52 S -- 063.58.29 W	El Crestón, Águila Este y Águila Oeste	Mn
11151	29.18.40 S -- 063.58.58 W	El Remanso - La Clemira	Mn
2081	29.19.22 S -- 064.02.41 W	Eleonora	Mn
2093	29.29.24 S -- 063.58.59 W	Graciela Elvira, Narciso, María del Carmen	Mn
2083	29.20.39 S -- 063.58.52 W	La Bienvenida	Mn
2082	29.18.39 S -- 063.58.58 W	La Clemira, Elsa, San Jorge	Mn
2088	29.24.27 S -- 063.59.00 W	La Esperanza, El Sol	Mn
2089	29.24.55 S -- 064.00.03 W	La Santiagueña o El Milagro, Los Dos Leones, etc	Mn
2084	29.20.52 S -- 063.58.47 W	La Sorpresa, El Cardón	Mn
2087	29.24.12 S -- 063.58.35 W	La Victoria	Mn
2094	29.30.24 S -- 063.58.59 W	Las Mangas, Teresita, San Jorge, Carmen	Mn
2079	29.16.09 S -- 063.57.45 W	Liliana o El Porvenir	Mn
2091	29.26.00 S -- 063.52.40 W	San Pablo, Santa Rita	Mn
25432	27.49.27 S -- 064.07.53 W	Santo Domingo	arcilla
11152	27.58.26 S -- 064.36.51 W	Sierra de Guasayán- El Jumial; Santa Rosa; Campo Verde; Loma Blanca	yeso
24343	29.19.02 S -- 063.39.09 W	Sierra de Sumampa-Jasimampa	ETR
2080	29.16.09 S -- 063.57.45 W	Sunchales o Tiperary	Mn
11155	54.45.15 S -- 068.06.31 W	Arroyo Rojo	Cu; Pb; Zn; Au; Ag
3412	54.45.00 S -- 068.06.00 W	Arroyo Rojo	Pb; Zn; Cu; Au; Ag
3417	54.49.00 S -- 066.14.00 W	Barrancas Blancas	Cu; Ag
3414	54.51.00 S -- 068.27.00 W	Beatriz	Zn; Cu; Pb; Au; Ag
11156	54.51.16 S -- 068.27.45 W	Beatriz	Pb; Cu; Zn; Ag
11331	52.42.23 S -- 068.34.09 W	El Páramo; Cañadón Beta	Au; Pt
3416	54.51.53 S -- 067.32.10 W	Puerto Almanza	Zn; Pb; Cu
3415	54.43.48 S -- 067.43.48 W	Rancho Hambre	Zn; Pb; Cu
3413	54.44.00 S -- 068.04.00 W	Sargent	Zn; Pb; Cu
11185	54.44.00 S -- 068.09.00 W	Sargent	Pb; Zn
25352	53.33.00 S -- 068.04.00 W	Río Avilés	arcilla
25337	26.14.18 S -- 065.33.14 W	Cantera Staneff	arcilla
5231	27.46.00 S -- 065.43.00 W	Cerro Quico	W; Sn
3167	26.49.11 S -- 065.35.53 W	El Alisal	Cu; Au

<i>DEPNO</i>	<i>UBICACIÓN</i>	<i>NOMBRE</i>	<i>SUSTANCIA</i>
11022	26.42.58 S -- 065.09.03 W	El Timbó	sal
11326	26.36.28 S -- 064.57.40 W	Farallón Blanco	caliza
25353	26.46.56 S -- 065.15.42 W	La Cartujana; Ex-Sacet; Marcos Paz	arcilla
5232	27.35.00 S -- 065.54.00 W	Las Mercedes	W (Cu-Pb-Zn)
25011	26.46.21 S -- 065.11.07 W	Las Talitas; Cantera Bellomío	arcilla
11115	26.38.55 S -- 065.41.06 W	Peñas Azules	caliza
2078	26.37.34 S -- 065.00.33 W	Puerta Quemada	Mn
11332	26.21.32 S -- 066.03.40 W	Quebrada El Pichao-Graciela	micas; cuarzo
5233	27.38.00 S -- 065.52.00 W	San José	W (Cu-Pb-Zn)
11261	26.35.50 S -- 065.17.41 W	Vipos-Tapia	yeso