


















**AREA DE RESERVA Nº 25**  
**NORTE DE ANDALGALA**  
**Sector: BAJO EL ESTANQUE**  
 GEOFISICA-METODO DE POLARIZACION INDUCIDA

ESCALA GRAFICA



**REFERENCIAS**

-  Acarreo
-  Relleno moderno
-  Brecha andesítica alterada (silicificación predominante)
-  Porfido andesítico alterado
-  Granito
-  Contactos geológicos
- Fluidalidad  -  vertical
- Diaclasas  -  vertical
- Fractura determinada por fotografía aérea (a) -  
 Labio bajo (b) -  
 Inclinación (c) -
-  Perfil geológico
-  Líneas geofísicas - Método P.I. - Roqué (1976)
-  Puesto
-  Corral
-  Barranco
-  Vega
-  Curva de nivel (con altímetro)

